

Esecuzione Immobiliare R.G.E. N. 112/2022 riunita alle N. 91/2023 e 79/2024

Giudice Esecuzione: Dott. Marco Pesoli

Custode Giudiziario: Dott.ssa Romina Bressan

Oggetto: Planimetria catastale del lotto di vendita



**Agenzia delle Entrate
CATASTO FABBRICATI
Ufficio Provinciale di
Rovigo**

Dichiarazione protocollo n. RO0006446 del 17/01/2024

Comune di Fratta Polesine

Via Bassa Paolino

civ. 795/A

Identificativi Catastali:

Sezione:

Foglio: 21

Particella: 44

Subalterno: 6

Compilata da:
Sagredin Ruben

Iscritto all'albo:
Geometri

Prov. Rovigo

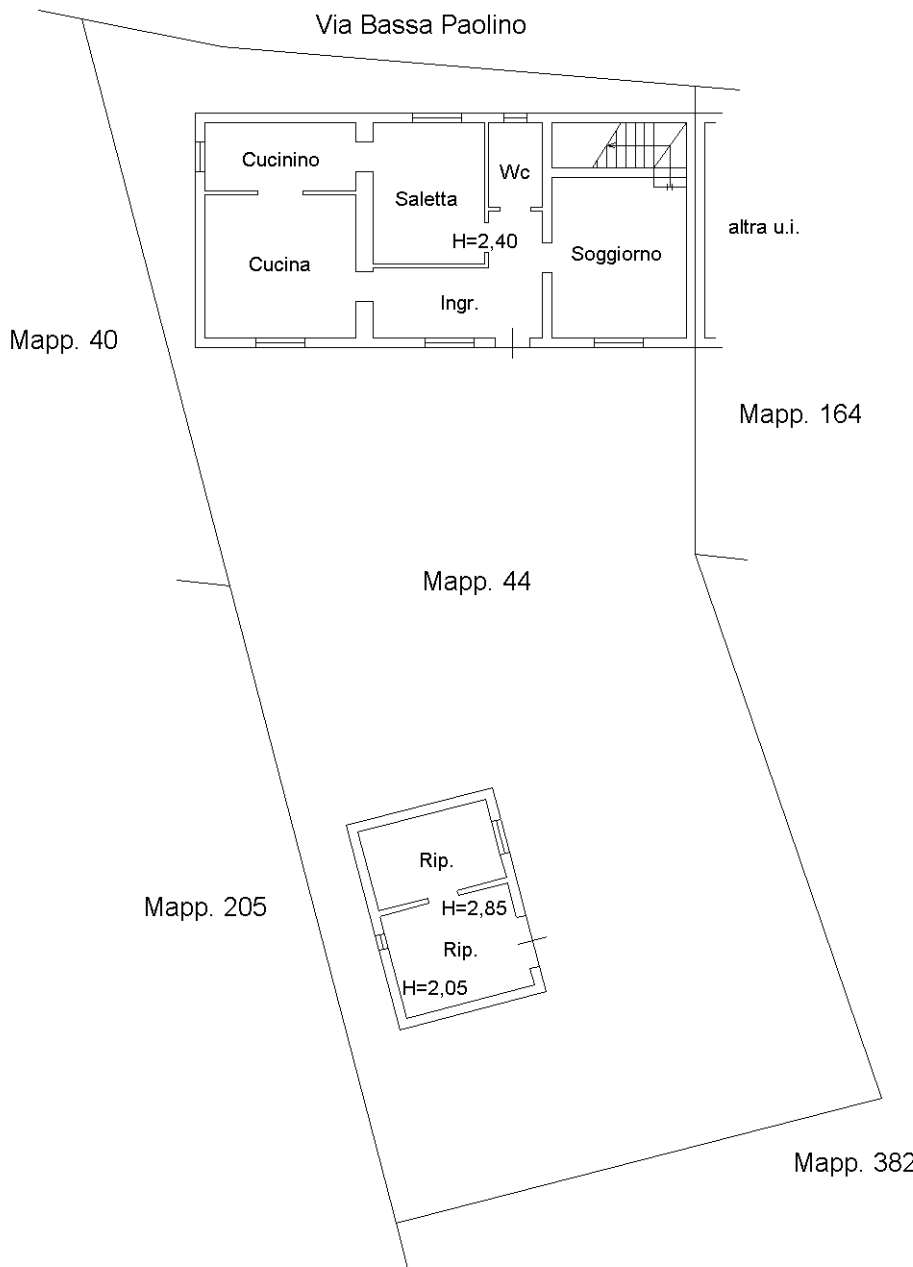
N. 711

Planimetria

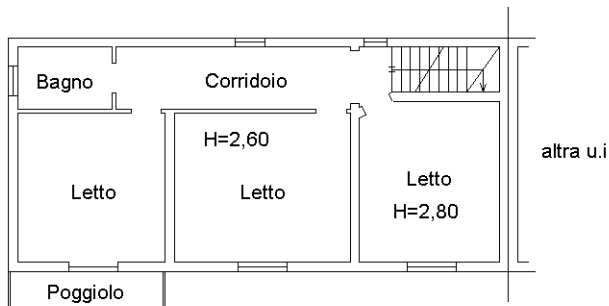
Scheda n. 1

Scala 1:200

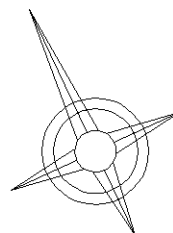
PIANO TERRA



PIANO PRIMO



NORD



Ultima planimetria in atti

Catasto dei Fabbricati - Situazione al 18/01/2024 - Comune di FRATTA POLESINE(D788) - < Foglio 21 - Particella 44 - Subalterno 6 >
 Firmato DA RUBEN SAGREDIN (CIN) (CIME396/Del PAIRU BAPEC EU QUALIFIED CERTIFICATES CA G1 Serial#: 69f355460c6482f61ea6beb04466fad)

