

Agenzia del Territorio
CATASTO FABBRICATI
Ufficio provinciale di
Bergamo

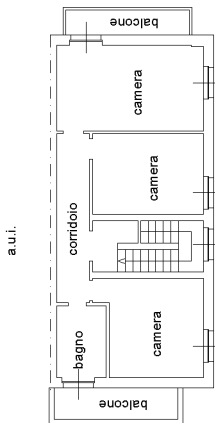
Dichiarazione protocollo n. BG029166 del 27/09/2004
Planimetria di u.i.u. in Comune di Urgnano
Via Gasgnoli

civ. 97

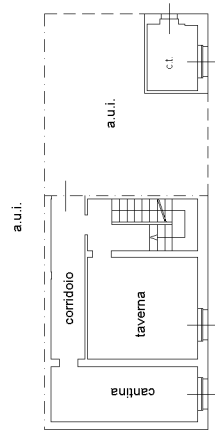
Identificativi Catastali:
Sezione: 14
Foglio: 14
Particella: 3630
Subalterno: 2

Compilata da:
Sacchi Roberto
Iscritto all'albo:
Architetti
Prov. Bergamo N. 791

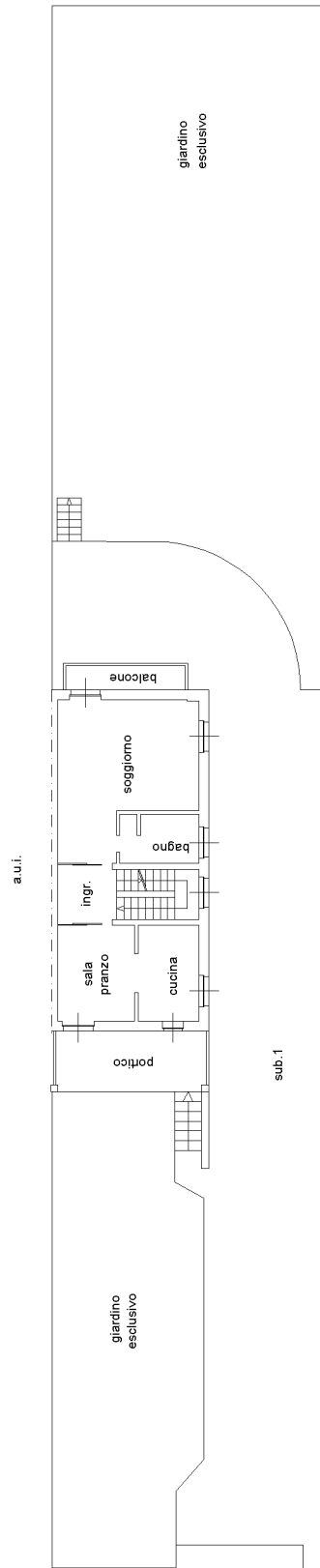
Scheda n. 1
Scala 1: 200



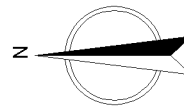
PIANO PRIMO - h. 2.90



PIANO SEMINTERRATO - h. 2.69



PIANO TERRA - h. 2.90



Ultima planimetria in atti

MODULARIO
F. rig. rend. 497

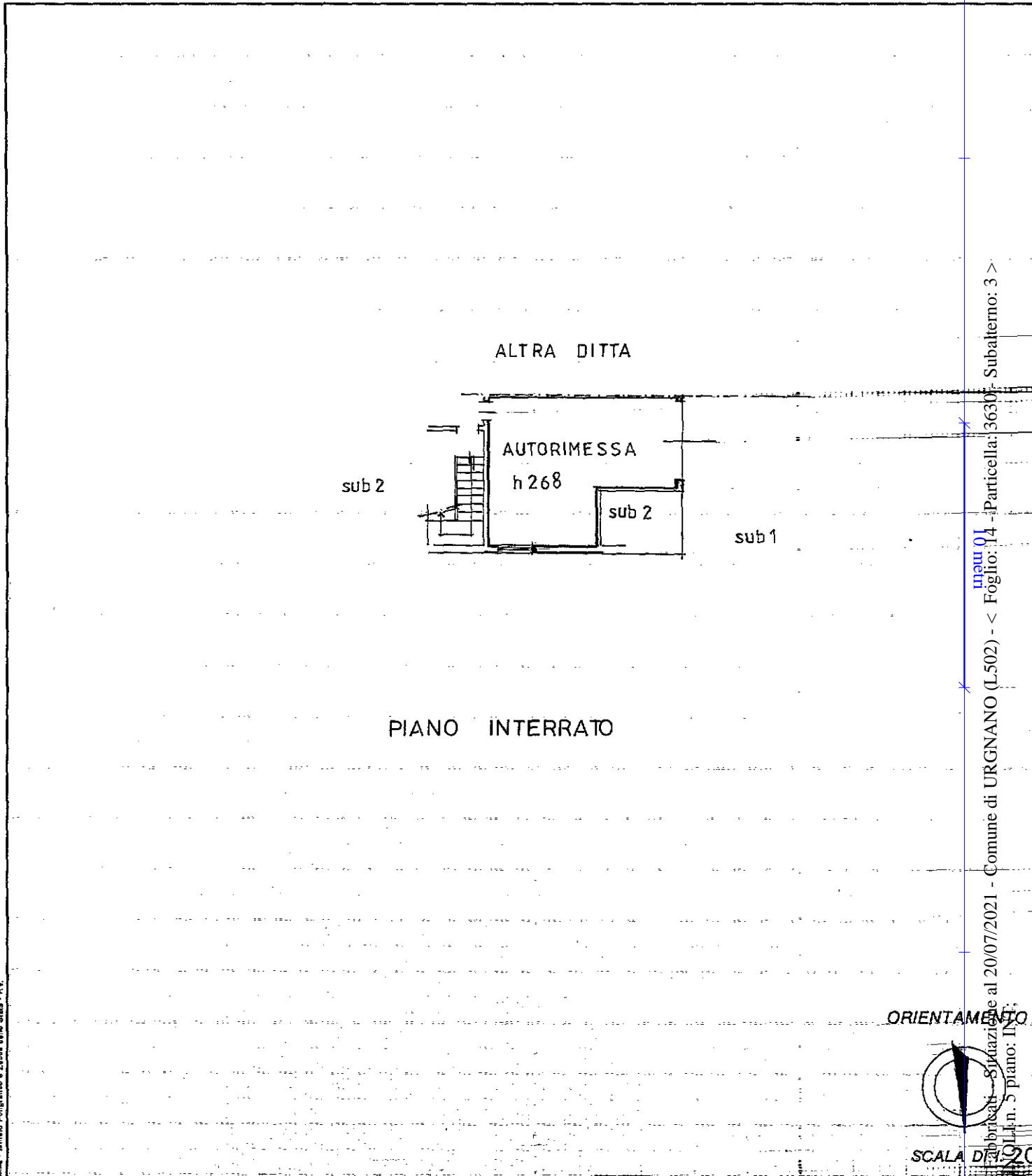


MINISTERO DELLE FINANZE
DIREZIONE GENERALE DEL CATASTO E DEI SS.TT.EE.
CATASTO EDILIZIO URBANO (RDL 13-4-1939, n. 652)

MOD. BN (C)

LIRE
250

Planimetria di u.i.u. in Comune di URGNANO via dei GASGNOLI civ. 5



Roma - Istituto Poligrafico e Zecca dello Stato - PV

man 01
Catasto del 20/07/2021 - Comune di URGNANO (L502) - < Foglio: 14 - Particella: 3630 - Subalterno: 3 >
L. n. 5 piano: II
VIA GASGNOLI

ORIENTAMENTO



SCALA DI 1:20

Dichiarazione di N.C.
Denuncia di variazione

Compilata dal L. ARCHITETTO
(Titolo, cognome e nome)
PROVENZI GIULIANA

Identificativi catastali
Ultima planimetria in atti
n. 3630 sub. 3

Iscritto all'albo de gli ARCHITETTI
della provincia di BERGAMO n. 909

P139
10/01/92