

**Agenzia del Territorio
CATASTO FABBRICATI
Ufficio Provinciale di
Cagliari**

Dichiarazione protocollo n. CA0564075 del 26/09/2007

Planimetria di u.i.u. in Comune di Gonnessa

Via Dettori

civ. 10

Identificativi Catastali:

Sezione:
Foglio: 7
Particella: 2834
Subalterno:

Compilata da:

Maccioni Vinicio

Iscritto all'albo:
Geometri

Prov. Cagliari

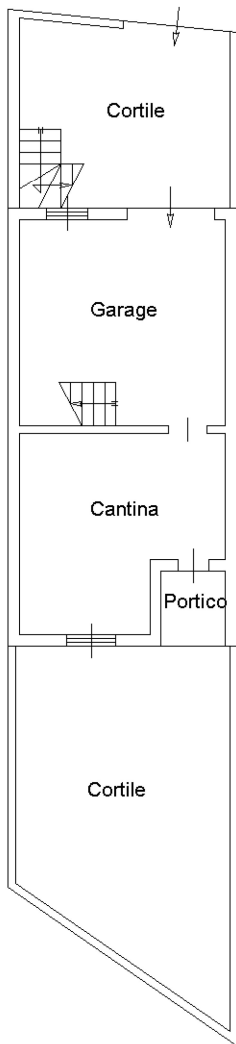
N. 2312

Scheda n. 1

Scala 1:200

PIANTA PIANO TERRA

H = 2.70 m.



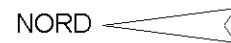
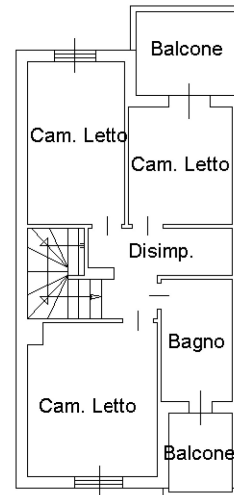
PIANTA PIANO PRIMO

H = 2.70 m.



PIANTA PIANO SECONDO

H_m = 3.20 m.



Ultima planimetria in atti

