



Comune: (TV) CASALE SUL SILE
Foglio: 9
Scala originale: 1:2000
Dimensione cornice: 534.000 x 378.000 metri
Protocollo pratica T142301/2023
19-Dic-2023 11:37:56

MODULARIO
F. - Catasto - 431

MINISTERO DELLE FINANZE
DIPARTIMENTO DEL TERRITORIO

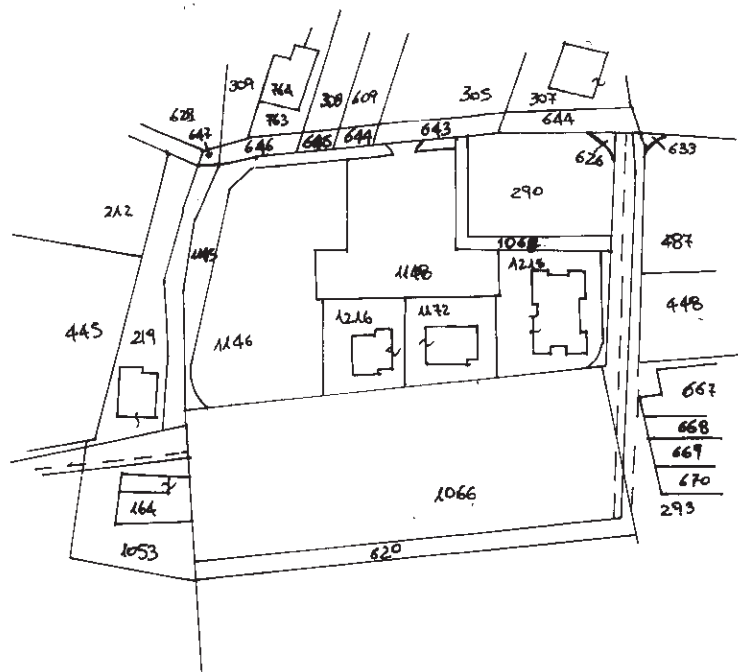
Mod. EP/1 CEU

Ufficio Tecnico Erariale di **TREVISO**

ELABORATO PLANIMETRICO

Pag. n. **1** di **1**

Ubicazione e riferimenti catastali dell'immobile	
Comune CASALE SUL SILE	C.T. Sez. Fgl. 9 Mapp. 1216
Via/piazza M. GANDHI n. 7	C.E.U. Sez. B Fgl. 3 Mapp. 1216
ESTRATTO DI MAPPA	scala 1: 20 00
Tipo mappale n. del	



Catasto - Ufficio Tecnico Erariale - Ufficio di Casale sul Sile - P.V.

Elaborato Planimetrico - Catasto dei Fabbricati - Situazione al 19/12/2023 - Comune di CASALE SUL SILE(B879) - < Sez. urbana B - Foglio 3 Particella 1216 >
Firmato Da: ZANE FABIO Emesso Da: ARUBAPECS.P.A. NG CA 3 Serial#: 1a960f280a700ad4b9b3d5c9fe7ra604

Riservato all'Ufficio Tecnico Erariale	L'operatore	IL TECNICO
Protocollo B00127		
Ultima planimetria in atti		
Sostituisce il presente mod. EP/1 prot.		
Data presentazione: 13/01/2000 - Data: 19/12/2023 - n. T139798 - Richiedente: Telematico		
Totale schede: 3 - Formato di acquisizione: A4(210x297) - Formato stampa richiesto: A4(210x297) - Fattore di scala non utilizzabile		

MODULARIO
F. - Catasto - 482

MINISTERO DELLE FINANZE
DIPARTIMENTO DEL TERRITORIO

Ufficio Tecnico Erariale di **TREVISO**

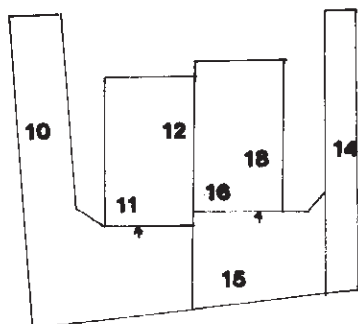
ELABORATO PLANIMETRICO

Pag. n. **1**, di **1**

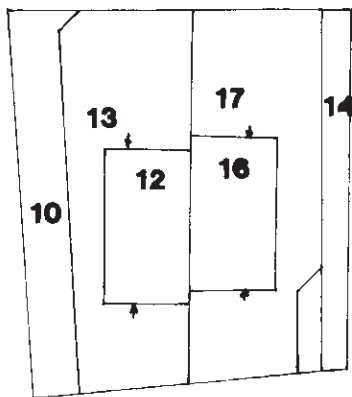
Comune CASALE SUL SILE	Sezione B	Foglio 3	Numero 1216	Tipo mappale n. del
----------------------------------	---------------------	--------------------	-----------------------	---------------------

DIMOSTRAZIONE GRAFICA DEI SUBALTERNI ASSEGNATI

scala 1: **500**

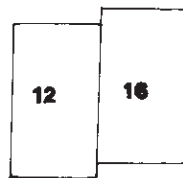


PIANO INTERRATO



PIANO TERRA

15 (PS1)



PIANO PRIMO

Riservato all'Ufficio Tecnico Erariale

L'operatore

IL TECNICO

Protocollo B00127

Sostituisce il presente mod. EP/2 prot.

Annullato e sostituito dal mod. EP/2 prot.

Roma - Istituto Nazionale per lo Studio e la Cura delle Epidemie - P.V.

Elaborato Planimetrico - Catasto dei Fabbricati - Situazione al 19/12/2023 - Comune di CASALE SUL SILE (B879) - < Sez. urbana B - Foglio 3 Particella 1216 >
Firmato Da: ZANE, FABIO Emesso Da: ARUBAPECS.P.A. NG CA 3 Serial#: 1a960f280a700ad4b9b3dc5c9fe7a604

Ultima planimetria in atti

ACCERTAMENTO DELLA PROPRIETÀ IMMOBILIARE URBANA ELENCO DEI SUBALTERNI ASSEGNATI

Comune CASALE SUL SILE	Sezione B	Foglio 3	Particella 1216	Tipo mappale	del:
---------------------------	--------------	-------------	--------------------	--------------	------

Sub	UBICAZIONE via/piazza	n.civ	Piani	Scala	Int	DESCRIZIONE
1						Immobile Soppresso
2						Immobile Soppresso
3						Immobile Soppresso
4						Immobile Soppresso
5						Immobile Soppresso
6						Immobile Soppresso
7						Immobile Soppresso
8						Immobile Soppresso
9						Immobile Soppresso
10	VIA MAHATMA GANDHI	9	S1-T			Bene comune non censibile
11	VIA MAHATMA GANDHI	9	S1			STALLE, SCUDERIE, RIMESSE E AUTORIMESSE
12	VIA MAHATMA GANDHI	9	1 - S1-T			ABITAZIONI IN VILLINI
13	VIA MAHATMA GANDHI	9	1 - S1-T			ABITAZIONI IN VILLINI
14	VIA MAHATMA GANDHI	7	S1-T			Bene comune non censibile
15	VIA MAHATMA GANDHI	7	S1			Bene comune non censibile
16	VIA MAHATMA GANDHI	7	1 - S1-T			ABITAZIONI IN VILLINI
17	VIA MAHATMA GANDHI	7	1 - S1-T			ABITAZIONI IN VILLINI
18	VIA MAHATMA GANDHI	7	S1			STALLE, SCUDERIE, RIMESSE E AUTORIMESSE

Visura telematica

