

**Agenzia del Territorio
CATASTO FABBRICATI
Ufficio Provinciale di
Como**

Dichiarazione protocollo n. CO0226583 del 01/08/2005

Planimetria di u.i.u. in Comune di Mozzate

Via Ludovico Ariosto

civ. 20

Identificativi Catastali:

Sezione:

Foglio: 11

Particella: 2844

Subalterno: 701

Compilata da:
Pagani Ambrogio

Isritto all'albo:
Geometri

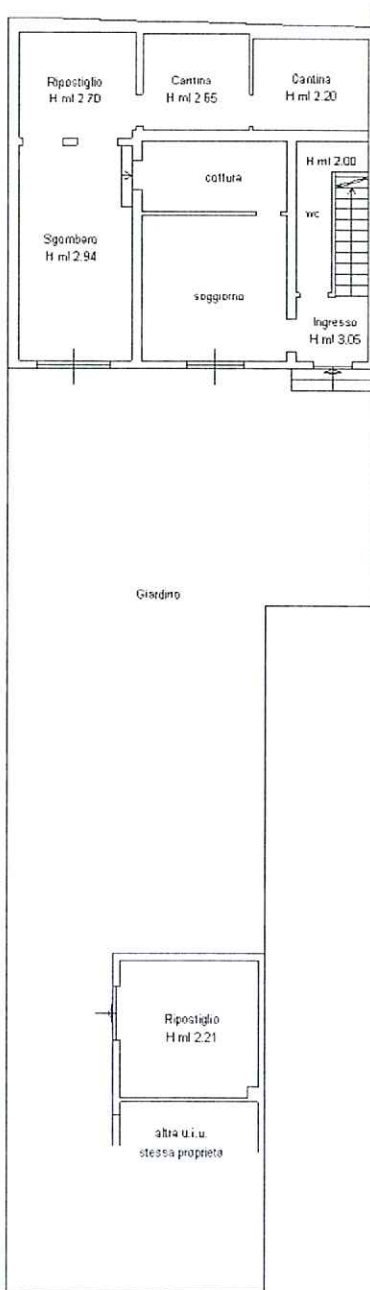
Prov. Como

N. 812

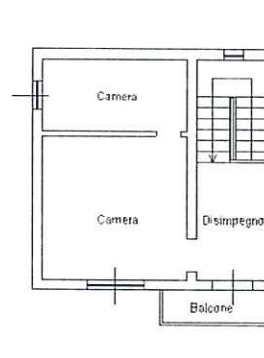
Scheda n. 1

Scala 1:200

Piano Terra H ml 2.85



Piano Primo H ml 2.85



Ultima planimetria in atti

Data: 17/07/2023 - n. T267015 - Richiedente: BLLMSM72H17E951F

Totale schede: 1 - Formato di acquisizione: A4(210x297) - Formato stampa richiesto: A4(210x297)

Catasto dei Fabbricati - Situazione al 17/07/2023 - Comune di MOZZATE(F788) - < Foglio 11 - Particella 4126 - Subalterno 701 >
VIA LUDOVICO ARIOSTO n. 20 Piano 1-1

**Agenzia del Territorio
CATASTO FABBRICATI
Ufficio Provinciale di
Como**

Dichiarazione protocollo n. CO0226583 del 01/08/2005

Planimetria di u.i.u. in Comune di Mozzate

Via Ludovico Ariosto

civ. 20

Identificativi Catastali:

Sezione:

Foglio: 11

Particella: 2844

Subalterno: 702

Compilata da:

Pagani Ambrogio

Isritto all'albo:
Geometri

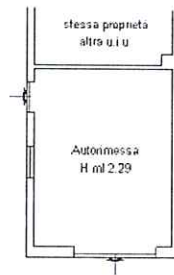
Prov. Como

N. 812

Scheda n. 1

Scala 1:200

Piano Terra

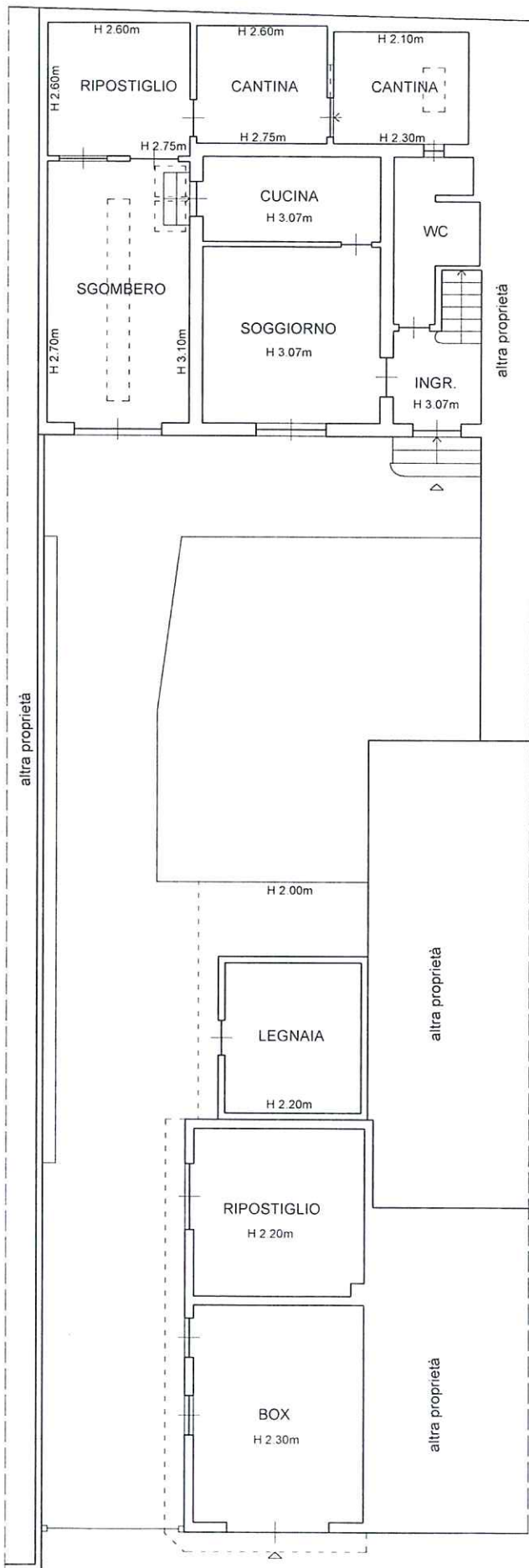


Ultima planimetria in atti

Data: 17/07/2023 - n. T294176 - Richiedente: BLLMSM72H17E951F

Totale schede: 1 - Formato di acquisizione: A4(210x297) - Formato stampa richiesto: A4(210x297)

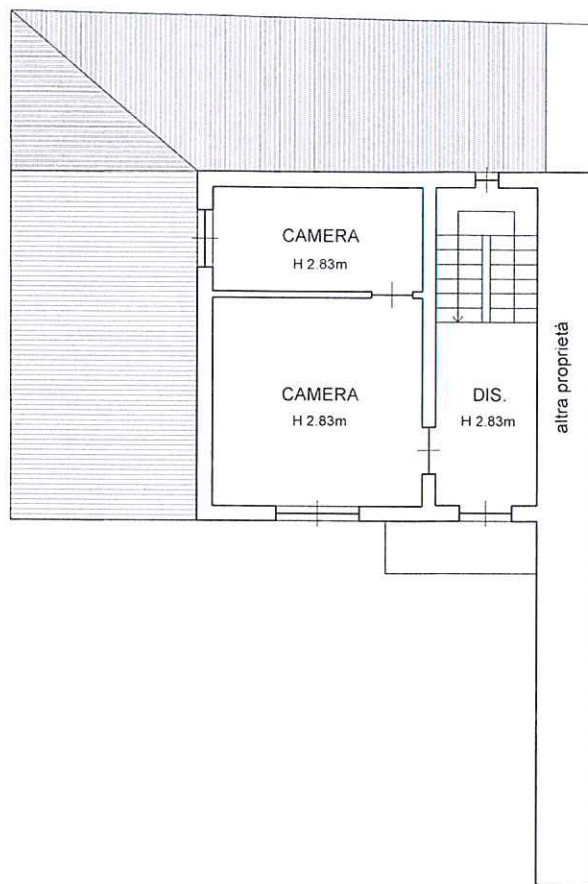
PIANO TERRA



△ accesso pedonale e carraio

via L. Ariosto

PIANO PRIMO



Il presente rilievo è stato redatto sulla base della planimetria già esistente su base cartacea, effettuando un controllo in situ a vista con misurazioni, rilevando la destinazione d'uso dei locali e le varie altezze.

