

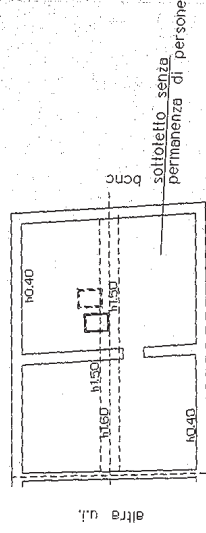
**Agenzia del Territorio
CATASTO FABBRICATI**
Ufficio Provinciale di
Milano

Dichiarazione protocollo n° MI0997522 del 10/12/2010 Planimetria di u.i. u. in Comune di Settala Via Roma		civ. SC
Identificativi Catastali:		
Sezione:	Compilata da: Inghima Modica Giorgio Pietro	
Foglio: 10	Iscritto all'albo: Geometri	
Particella: 541	Prov. Milano	N. 5757
Subalterno: 8		

Scheda n. 1 Scala 1:200

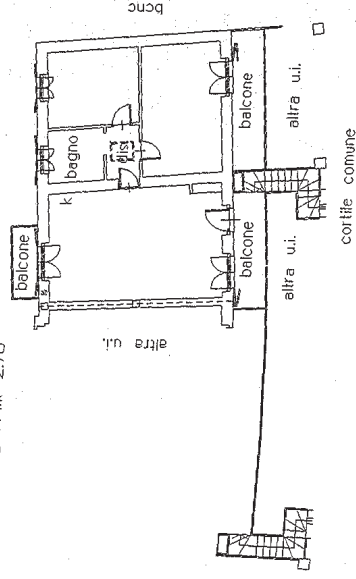
PIANO SECONDO H=mt 100

VIA ROMA

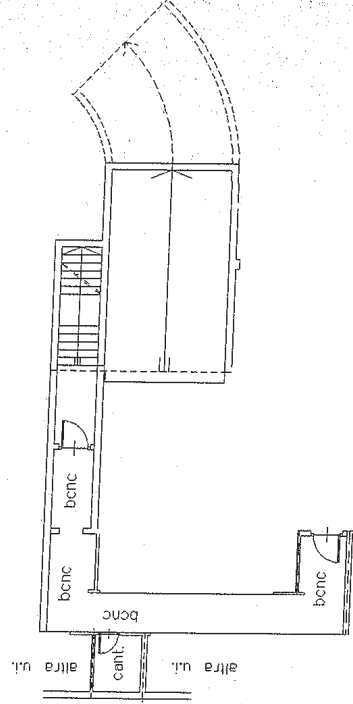


PIANO PRIMO H=mt 2.70

VIA ROMA



PIANO INTERRATO H=mt 2.40



ORIENTAMENTO