

---

**TRIBUNALE DI MILANO**  
**PROCEDURA DI ESPROPRIAZIONE IMMOBILIARE**

**R.G.E. 922/2023**

**GIUDICE DELLE ESECUZIONI: Dott.ssa Silvia Vaghi**

**FOTOGRAFIE INTERNO ED ESTERNO DEL LOTTO**  
**LOTTO UNICO**

Unità immobiliari in Comune di Rozzano, Via Alberelle n. 9

**Corpo 1:** Appartamento posto al piano terra (1° f.t.) con annesso vano cantina al piano interrato (sub. 26)

**Corpo 2:** Box auto posto al piano interrato (sub. 94)





Esperto alla stima: **Arch. Flavia Maria Buonaio**  
Codice fiscale BNTFVM57R43F205M  
Studio in Via Morosini 29 - Milano  
Telefono 025517075  
Email: [fb@fbarchit.it](mailto:fb@fbarchit.it)  
Pec [flavia.buonaio@pct.pecopen.it](mailto:flavia.buonaio@pct.pecopen.it)



---















































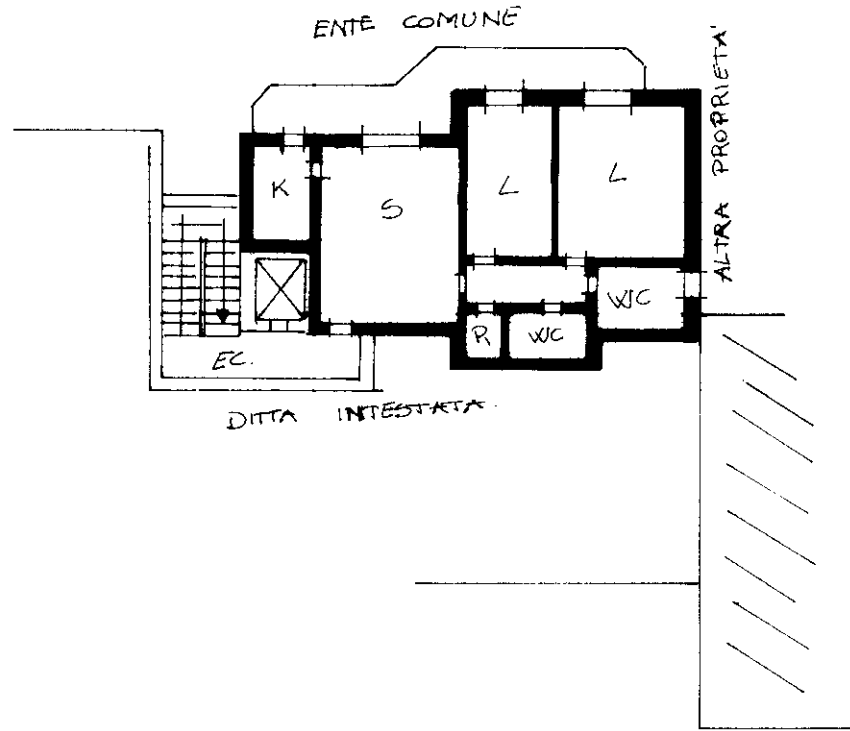
\* MODULARIO F. rig. rend. 487 \*

MINISTERO DELLE FINANZE  
DIREZIONE GENERALE DEL CATASTO E DEI SS.TT.EE.  
**CATASTO EDILIZIO URBANO** (RDL 13-4-1939, n. 652)

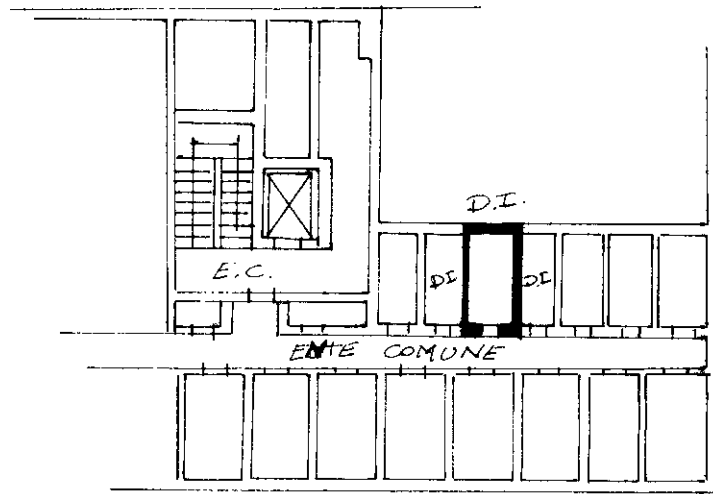
\* MOD. BN (CEU) \*

Planimetria di u.i.u. in Comune di ROZZANO via ALBERELLE civ. ....

PIANO TERRA  
H. = 2,70  
APPARTAMENTO



PIANO SEMINTERRATO  
H. = 2,50  
CANTINA.



ORIENTAMENTO



SCALA DI 1:200

\* Conforme modello ministeriale

Dichiarazione di N.C.   
Denuncia di variazione

Compilata dal .....  
(Titolo, cognome e nome)  
ING. ANTONIO MAZZOLENI

RISERVATO ALL'UFFICIO

Ultima planimetria in atti  
Identificativi catastali  
Data presentazione: 21/04/1989 - Data: 08/01/2024 - n. T186779 - Richiedente: BNTFVM57R43F205M  
Totale schede: 1 - Formato di acquisizione: A4 (210x297) - Formato stampa richiesto: A4 (210x297)  
n. 101 SUB 204  
data 11/04/89 Firma Antonio Mazzoleni

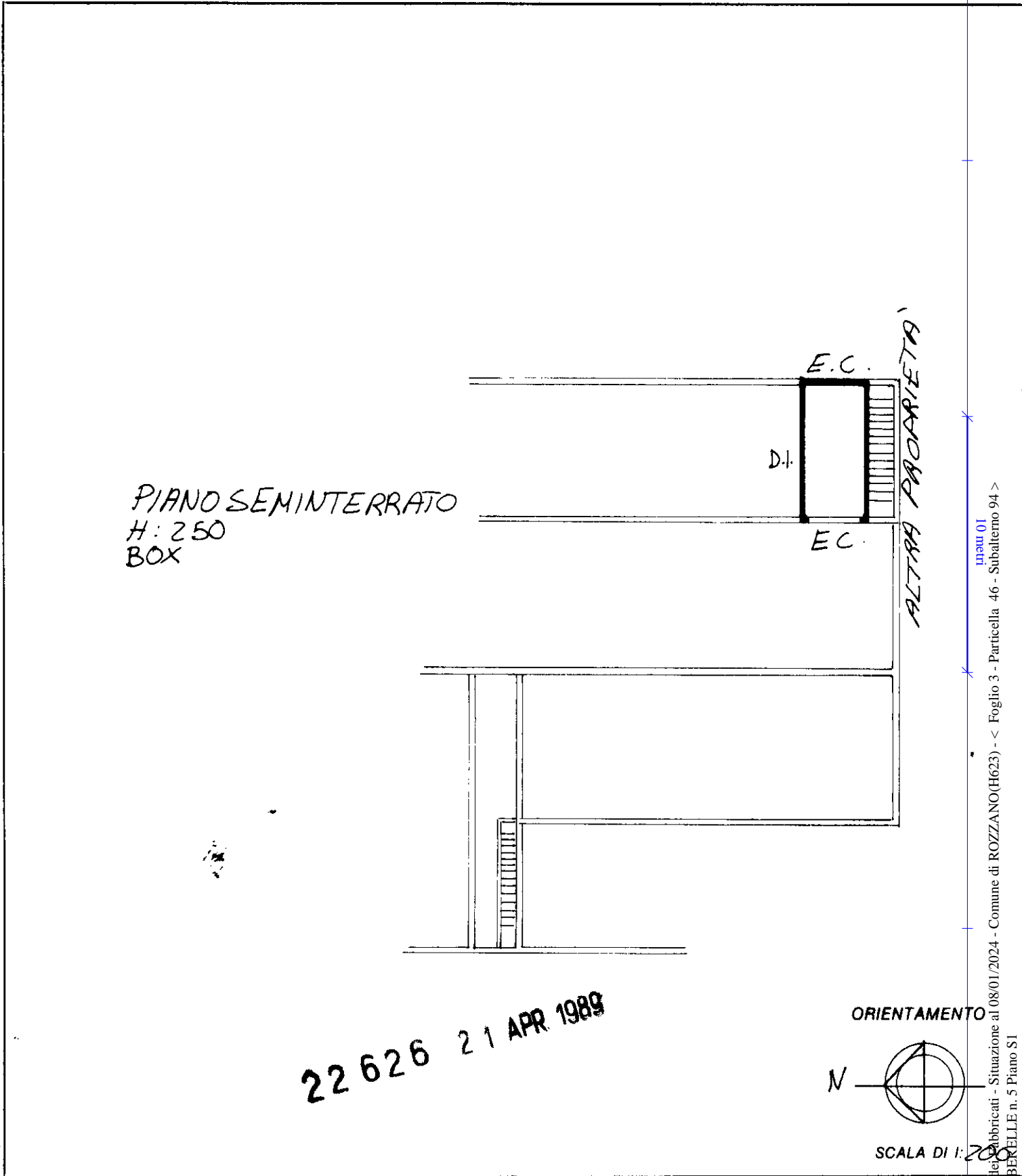
\* MODULARIO  
F. rig. rend. 497 \*

MINISTERO DELLE FINANZE  
DIREZIONE GENERALE DEL CATASTO E DEI SS.TT.EE.

\* MOD. BN (CEU) \*

**CATASTO EDILIZIO URBANO** (RDL 13-4-1939, n. 652)

Planimetria di u.i.u. in Comune di ROZZANO via ALBERELLE civ. ....



\* Conforme modello ministeriale

Catasto degli abbiccati - Situazione al 08/01/2024 - Comune di ROZZANO(H623) - < Foglio 3 - Particella 46 - Subalterno 94 >  
Via ALBERELLE n. 5 Piano S1

Dichiarazione di N.C.   
Denuncia di variazione

Compilata dal ING. ANTONIO MAZZOLENI  
(Titolo, cognome e nome)

RISERVATO ALL'UFFICIO

Ultima planimetria in atti  
Identificativi catastali  
Data presentazione: 21/04/1989 Data: 08/01/2024 - n. T186782 - Richiedente: BNTFVM57R43F205M  
Totale schede: 46 su 94  
Foglio di acquisizione: A4 (210x297) - Formato stampa richiesto: A4 (210x297)

Iscritto all'albo de MI INGEGNERI  
della provincia di MI  
data 21.04.89 Firma Antonio Mazzoleni

20121 Milano