

Planimetria catastale

Data presentazione: 20/10/1993 - Data: 29/11/2023 - n. T69030 - Richiedente: P3
 MOD. B. (Nuovo Catasto Edilizio Urbano)
 MINISTERO DELLE FINANZE
 DIREZIONE GENERALE DEL CATASTO E DEI SERVIZI TECNICI EPARIALI

F. - Cat. S. 7. - 315

NUOVO CATASTO EDILIZIO URBANO

(D.LGS. N. 473 DEL 12 APRILE 1997, art. 48)

Planimetria dell'immobile situato nel Comune di **BIELLA** Via **SANTUARIO D'OROPA**

Allegato alla dichiarazione presentata all'Ufficio Tecnico Epariale di **VERCELLI** Scheda **M**

- piano 01 -
 - Fabbricati - Situazione al 29/11/2023 - Comune di BIELLA (ASS9) - Foglio 508 - Particella 3 - Subalterno 4 -
 - SANTUARIO D'OROPA n. 198 Interno 1 Piano S1 - T

Spazio riservato per le annotazioni d'Ufficio	DATI DEL CATASTO TERRENI, DOVE È SOTTO LA NUOVA COSTRUZIONE		Completata da
Ultima planimetria in atti DATA: 5068/11 PROT. N. 20/10/1993 - Data: 29/11/2023 - n. T69030 - Richiede Totale sezioni: 508 m. 3 20.1 - Formato di acquisizione: A4 (L. 29/11/97) - Formato stampa richiesto: A4 (L. 29/11/97)	Numero della particella Regione o Comune censuario	Comune di provenienza Provincia di provenienza Subalterno	geometra

Firmato Da: VAZZOLER CRISTINA Emesso Da: INFOCAMERE QUALIFIED ELECTRONIC SIGNATURE CA Serial#: 1c008b



Data presentazione: 20/10/1993 - Data: 28/11/2023 - n. T383373 - Richiedente

REGOLAMENTO
F. 114 - art. 187



MINISTERO DELLE FINANZE

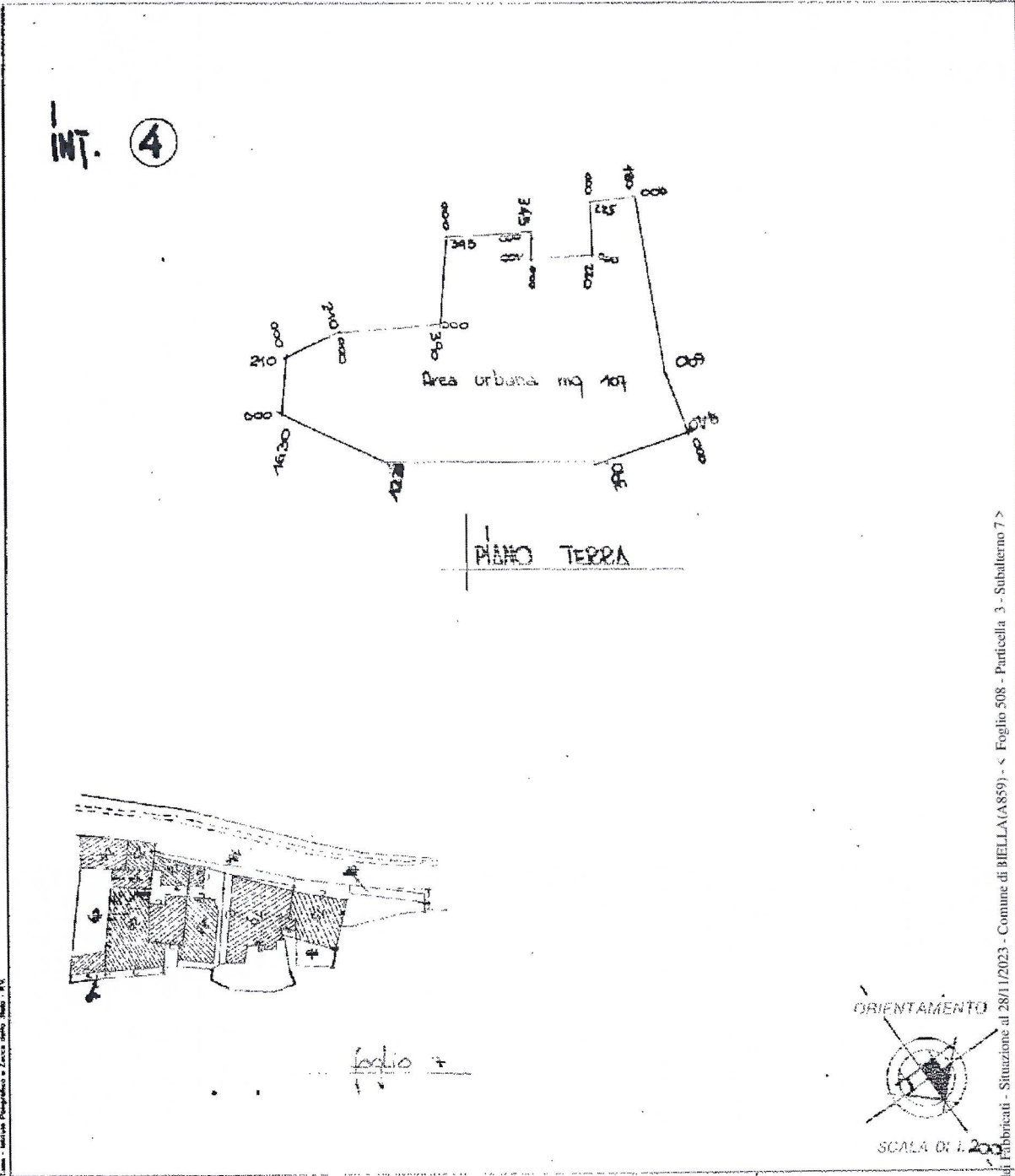
DIREZIONE GENERALE DEL CATASTO E DEI SS. TT. EE.

CATASTO EDILIZIO URBANO (D.L. 13-4-1939, n. 652)

MOD. BN (CEU)

LIRE
500

Planimetria di u.l.u. in Comune di BIELLA originale non disponibile * CANTUARO d'ORONA ... civ. 198



Catasto Edilizio URBANO - Situazione al 28/11/2023 - Comune di BIELLA(A859) - s. Foglio 508 - Particella 3 - Subalterno 7 >
VIA SAN ...

Dichiarazione di N.C.
Denuncia di variazione

Ultima planimetria catastale
F. 508
Data presentazione: 20/10/1993 Data: 21
R. 5 sub. 7
Totale schede: 1 - Formato di acquisizione

2 1
7
19

ASERVATO ALL'UFFICIO

5063/16

1 10 2023



Data presentazione: 20/10/1993 - Data: 28/11/2023 - n. T383374 - Richieden

MOD. 508
F. 100 - 001 - 1993



DIREZIONE GENERALE DEL CATASTO E DEI SISTEMI


CATASTO EDILIZIO URBANO (RDL 13-4-1939, n. 652)

MOD. 508 (CEU)

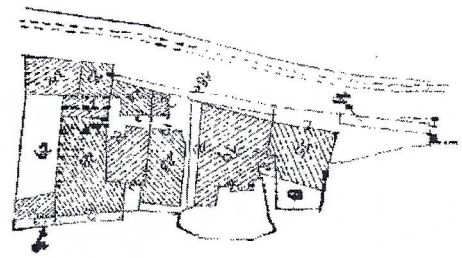
LIRE
500

Planimetria di u.i.u. in Comune di BIELLA originale non disponibile - SANTUARIO d'OROPA - CIV. 198

INT. ⑤



PIANO TERRA



foglio 7



SCALA DI 1:200

Catasto dei fabbricati - Situazione al 28/11/2023 - Comune di BIELLA (A859) - < Foglio 508 - Particella 3 - Subalterno 8 >
VIA SAN MARTINO 100 - 13010 - BIELLA (VC) - ITALIA

Dichiarazione di N.C.
Denuncia di variazione

Ultima planimetria di categoria
F. 508
Data presentazione: 20/10/1993 Data: 28/11/2023
Totale schede: 1 - Formato di acquisizione

RESERVATO ALL'UFFICIO

5002/5

