

**Agenzia del Territorio
CATASTO FABBRICATI
Ufficio Provinciale di
Grosseto**

Dichiarazione protocollo n. GR0063234 del 29/03/2011

Planimetria di u.i.u. in Comune di Arcidosso

Via Della Spiaggia (montelaterone)

civ. 18

Identificativi Catastali:

Sezione:

Foglio: 16

Particella: 405

Subalterno: 4

Compilata da:
Castellani Laura

Iscritto all'albo:
Ingegneri

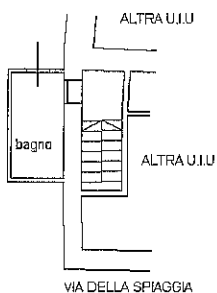
Prov. Grosseto

N. 715

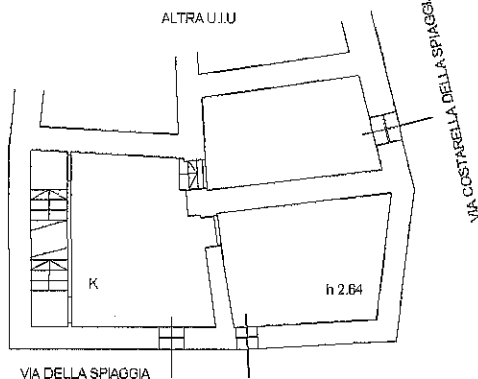
Scheda n. 1

Scala 1:200

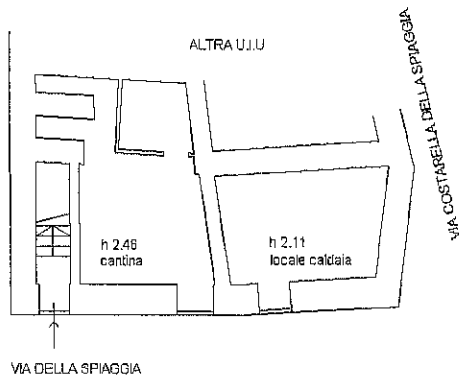
PIANO PRIMO



PIANO TERRA



PIANO SEMINTERRATO



Nord



Ultima planimetria in atti

Data: 22/06/2018 - n. T47489 - Richiedente: CRNDNL54A12C744C

Totale schede: 1 - Formato di acquisizione: A4(210x297) - Formato stampa richiesto: A4(210x297)

Catasto dei Fabbricati - Situazione al 22/06/2018 - Comune di ARCIDOSSO (A369) - < Foglio: 16 - Particella: 405 - Subalterno: 4 >
VIA DELLA SPIAGGIA n. 18 piano: S1-T-1;