

MOD. ARB
F. 100 - 487



MINISTERO DELLE FINANZE
DIREZIONE GENERALE DEL CATASTO E DEI SS.TT.EE.

MOD. BN (CE)

CATASTO EDILIZIO URBANO (RDL 13-4-1939, n. 652)

LIRE
500

Planimetria di u.t.u. in Comune di BUCCINASCO via DEGLI ALPINI civ. 32



PIANO TERRENO

ORIENTAMENTO



SCALA DI 1:200

Catasto Edilizio Urbano - Situazione al 26/03/2012 - Comune di BUCCINASCO (240) - Foglio 2 Particella 388 - Subalterno 705 >
DEGLI ALPINI n. 32 piano T;

Dichiarazione di N.C.
 Denuncia di variazione
 Ultima Planimetria in atti
 Identificativi catastali
 Data presentazione: 24/09/1996 - Data: 26/03/2012 - n. MI0210384 - Richiedente DELFINO PAOLO
 Foglio 2 - Particella 388 - Subalterno 705 - Ed. di scala 1:1
 data 11.06.1996 Firma

Compilata dal **GEOMETRA**
 (Titolo, cognome e nome)
PILENGHI DANIELE
 Iscritto all'albo dei **GEOMETRI**
 della provincia di **MILANO** n. **8042**
 data **11.06.1996** Firma



RISERVATO ALL'UFFICIO

MODULO A/B/C
P. 102 (anno 1987)




MINISTERO DELLE FINANZE
DIPARTIMENTO DEL TERRITORIO
CATASTO EDILIZIO URBANO (RDL 13-4-1939, n. 852)

MOD. BN (C)

L. 11/11/94
500

Planimetria di u.i.u. in Comune di BUCCHINASCO via DEGLI ALPINI civ. S. C.

Catálogo dei fabbricati - Situazione al 26/03/2012 - Comune di BUCCHINASCO(B240) - < Foglio: 2 Particella: 390 - Subalterno 8 >
VIA DEGLI ALPINI n. 56 piano I.



PIANO TERRENO

ORIENTAMENTO



SCALA DI 1:200

Dichiarazione di N.C.
Denuncia di variazione
Ultima Planimetria in atti

Compilata dal **GEOMETRA**
(Titolo, cognome e nome)
PILENGHI DANIELE

RISERVATO ALL'UFFICIO

Data presentazione: 11/10/1995 - Data: 26/03/2012 - n. MI0210414 - Richiedente DELFINO PAOLO
Tot. schede: 556 - Formato di acq.: A4 (210x297) - Part. di scala: ANP n. 8042
data 19.03.95 Firma *S. Delino*

Firmato Da: PAOLO DELFINO Ennesso Da: INFOCERT FIRMA QUALIFICATA Serial#: 133277



MODULO ARI0
F. sig. 497



MINISTERO DELLE FINANZE
DIPARTIMENTO DEL TERRITORIO

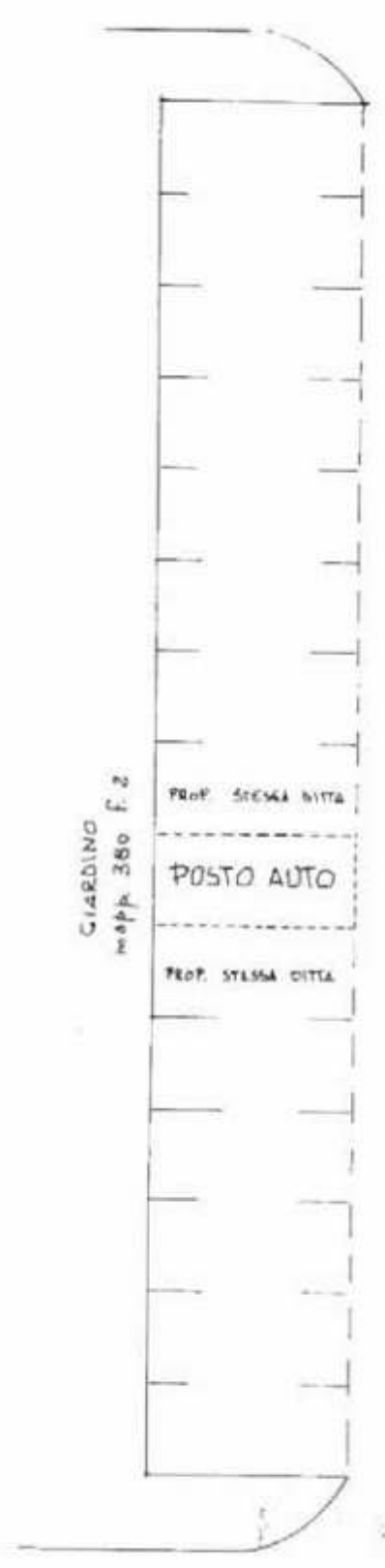
CATASTO EDILIZIO URBANO (RDL 13-4-1939, n. 652)

MOD. BN (C)

1:500
500

Planimetria di u.i.u. in Comune di BUCCINASCO via DEGLI ALPINI civ. S.C.

Cat. Fabbricati - Situazione al 26/03/2012 - Comune di BUCCINASCO(B240) - < Foglio 2 Particella: 390 - Subaltemo 9 >
VIA DEGLI ALPINI - SC. piano - I.



PIANO TERRENO

ORIENTAMENTO



SCALA DI 1:500

Dichiarazione di N.C.
Denuncia di variazione
Cassa Planimetria in atti
Identificativi catastali
Data presentazione: 11/10/1995 - Data: 26/03/2012 - n. MI0210430 - Richiedente DELFINO PAOLO
Tot. schede 99 - Formato di acq.: A4 (208x297) - Part. di scart. FI

Compilata dal **GEOMETRA**
(T. solo cognome e nome)
PILENGHI DANIELE
Iscritto all'albo dei **GEOMETRI**
di **MILANO**
data **19.09.95** Firma *[Signature]*



RESERVATO ALL'UFFICIO

Firmato Da: PAOLO DELFINO Ennesso Da: INFOCERT FIRMA QUALIFICATA Serial#: 133277

MODULARIO
F. sig. 497




MINISTERO DELLE FINANZE
DIPARTIMENTO DEL TERRITORIO
CATASTO EDILIZIO URBANO (RDL 13-4-1939, n. 652)

MOD. BN IC

LIRE
500

Planimetria di u.i.u. in Comune di BUCCINASCO via DEGLI ALPINI civ. S.C.

Catasto del Ediliziario - Situazione al 26/03/2012 - Comune di BUCCINASCO (B240) - < Foglio: 2 Particella: 390 - Subalterno 10 >
VIA DEGLI ALPINI n. SC piano 1.



Dichiarazione di N.C. <input checked="" type="checkbox"/> Denuncia di variazioni <input type="checkbox"/> di una Planimetria di atti	Compilata dal <u>GEOMETRA</u> <small>(Nome, cognome e nome)</small> <u>PILENGHI DANIELE</u>	RISERVATO ALL'UFFICIO
Data presentazione <u>11/10/1995</u> - Data <u>26/03/2012</u> - n. <u>MI0210456</u> - Richiedente <u>DELFINO PAOLO</u> Tot schede <u>1</u> - Formato di acq.: <u>A4 (210x297) mm</u> - Cat. di <u>MILANO</u> n. <u>8042</u> n. <u>390</u> sub <u>10</u> data <u>19.09.95</u> Firma <u>[Signature]</u>	0007911011 ORIENTAMENTO SCALA DI 1:200 [Stamp and Signature]	

MODULARIO
F. 109/1000 487



MINISTERO DELLE FINANZE
DIPARTIMENTO DEL TERRITORIO
CATASTO EDILIZIO URBANO (RDL 13-4-1939, n. 652)

MOD. BN (C)

(L. 198)
500

Planimetria di u.i.u. in Comune di BUCCINASCO VIA DEGLI ALPINI CIV. S.C.

Catasto dei fabbricati - Situazione al 26/03/2012 - Comune di BUCCINASCO (B240) - < Foglio: 2 Particella: 390 - Subalterno 11 >
VIA DEGLI ALPINI 35 piano: 1.



GIARDINO
mapp. 380 F.2

PROP. STESSA BITTA

POSTO AUTO

PROP. STESSA BITTA

CORSELLO CAROIO
mapp. 380 F.2

PIANO TERRENO

ORIENTAMENTO



SCALA DI 1:200

0207911011495

Dichiarazione di N.C.
Denuncia di variazione
Ultima Planimetria in atti

Completato dal GEOMETRA
(Titolo, cognome e nome)
PILENGHI DANIELE

INVIATO ALL'UFFICIO

Data presentazione: 11/10/1995 - Data: 26/03/2012 - n. MI0210494 - Richiedente DELFINO PAOLO
Tot. schede: 5 - Formato di acq.: A4 (208x297) - Effettuato di: MI0210494 - n. 8042
data 19.09.95 Firma Del. P. P.



Firmato Da: PAOLO DELFINO Ennesso Da: INFOCERT FIRMA QUALIFICATA Serial#: 133277

MODULARIO
F. 104 1984 487



MINISTERO DELLE FINANZE
DIPARTIMENTO DEL TERRITORIO


CATASTO EDILIZIO URBANO (RDL 13-4-1939, n. 652)

MOD. BN

1981
500

Planimetria di u.f.u. in Comune di BUCCINASCO via DEGLI ALPIA civ. S.C.

Catasto del Foglio 11 - Situazione al 26/03/2012 - Comune di BUCCINASCO(B240) - < Foglio: 2 Particella: 390 - Subaltemo 12 >
VIA DEGLI ALPIA SC. piano 1.



Dichiarazione di N.C.
 Denuncia di variazione
 Ultima Planimetria 2 tratti
 Identificativi catastali
 Data presentazione: 11/10/1995 - Data: 26/03/2012 - n. MI0210519 - Richiedente DELFINO PAOLO
 Protocollo 3901 - Formato di acq. A4 (208x297) - Part. di scam. P.1 n. 0042
 data 19.09.95 Firma *Paolo Delfino*

Compiuta dal **GEOMETRA**
 (Talia, cognome e nome)
PILENGHI DANIELE
 iscritto all'albo de **GEOMETRI**
 delle provincie di **MI** n. **0042**
 data 19.09.95 Firma *Paolo Delfino*

RESERVATO ALL'UFFICIO

00079 110171955

MOD. ARBO
P. 112 rev. 4/97




MINISTERO DELLE FINANZE
DIPARTIMENTO DEL TERRITORIO
CATASTO EDILIZIO URBANO (R.D. 13-4-1939, n. 652)

MOD. BN (C

LIBR
500

Planimetria di u.i.u. in Comune di BUCCINASCO via DEGLI ALPINI CIV. S.C.

Catasto dei Fabbricati - Situazione al 26/03/2012 - Comune di BUCCINASCO(B240) - < Foglio: 2 Particella: 390 - Subaltemo 13 >
Via DEGLI ALPINI n. SC. piano: 1.



PIANO TERRENO

ORIENTAMENTO



SCALA DI 1:200

Dichiarazione di N.C.

Denuncia di variazioni

Compilata dal **GEOMETRA**

(Titolo, cognome e nome)
PILENGHI DANIELE

Compilata dal **GEOMETRA**

(Titolo, cognome e nome)
DELFINO PAOLO

data **19.09.95** Firma *[Signature]*



Data presentazione: 11/10/1995 - Data: 26/03/2012 - n. MI0210554 - Richiedente: DELFINO PAOLO
Tot. schede: 1 - Formato di acq.: A4 (298x210) - Fogli di stampa: 1
n. 390 - sub 13