



Direzione Provinciale di Forlì
Ufficio Provinciale - Territorio
Servizi Catastali

Visura storica per immobile

Situazione degli atti informatizzati dall'impianto meccanografico al 22/03/2021

Data: 22/03/2021 - Ora: 11.45.22 Segue

Visura n.: T152834 Pag: 1

Dati della richiesta	Comune di FORLÌ (Codice: D704) Provincia di FORLÌ
Catasto Fabbricati	Foglio: 114 Particella: 69 Sub.: 1

INTESTATI

1	(1) Proprieta` per 1/2
2	(1) Proprieta` per 1/2

Unità immobiliare dal 14/04/2017

N.	DATI IDENTIFICATIVI				DATI DI CLASSAMENTO				DATI DERIVANTI DA			
	Sezione Urbana	Foglio	Particella	Sub	Zona Cens.	Zona Micro	Categoria	Classe		Consistenza	Superficie Catastale	Rendita
1		114	69	1			A/3	2	4,5 vani	Totale: 87 m ² Totale escluse aree scoperte** : 87 m ²	Euro 278,89	VARIAZIONE NEL CLASSAMENTO del 14/04/2017 protocollo n. FO0034207 in atti dal 14/04/2017 VARIAZIONE DI CLASSAMENTO (n. 12659.1/2017)
Indirizzo												
VIA RIGOSSA n. 3 piano: T;												
Annotazioni												
classamento e rendita non rettificati entro dodici mesi dalla data di iscrizione in atti della dichiarazione (D.M. 701/94)												

Mappali Terreni Correlati
Codice Comune D704 - Sezione - Foglio 114 - Particella 69

Situazione dell'unità immobiliare dal 14/04/2016

N.	DATI IDENTIFICATIVI				DATI DI CLASSAMENTO				DATI DERIVANTI DA			
	Sezione Urbana	Foglio	Particella	Sub	Zona Cens.	Zona Micro	Categoria	Classe		Consistenza	Superficie Catastale	Rendita
1		114	69	1			A/3	2	4,5 vani	Totale: 87 m ² Totale escluse aree scoperte** : 87 m ²	Euro 278,89	VARIAZIONE del 14/04/2016 protocollo n. FO0034651 in atti dal 14/04/2016 DIVISIONE- DIVERSA DISTRIBUZIONE DEGLI SPAZI INTERNI (n. 14896.1/2016)
Indirizzo												
, VIA RIGOSSA n. 3 piano: T;												
Annotazioni												
classamento e rendita proposti (D.M. 701/94)												



Direzione Provinciale di Forlì
Ufficio Provinciale - Territorio
Servizi Catastali

Visura storica per immobile

Situazione degli atti informatizzati dall'impianto meccanografico al 22/03/2021

Data: 22/03/2021 - Ora: 11.45.22 Segue

Visura n.: T152834 Pag: 2

Situazione dell'unità immobiliare dal 14/10/2015

N.	DATI IDENTIFICATIVI				DATI DI CLASSAMENTO				DATI DERIVANTI DA			
	Sezione Urbana	Foglio	Particella	Sub	Zona Cens.	Zona Micro	Categoria	Classe		Consistenza	Superficie Catastale	Rendita
1		114	69	1			A/3	2	4,5 vani	Totale: 84 m ² Totale escluse aree scoperte** : 83 m ²	Euro 278,89	Variazione del 14/10/2015 - Superfici art. 14 DL 201/2011
Indirizzo , VIA RIGOSSA n. 3 piano: T;												
Notifica 105036/2000 , Partita - Mod.58 -												

Situazione dell'unità immobiliare dal 10/04/2000

N.	DATI IDENTIFICATIVI				DATI DI CLASSAMENTO				DATI DERIVANTI DA			
	Sezione Urbana	Foglio	Particella	Sub	Zona Cens.	Zona Micro	Categoria	Classe		Consistenza	Superficie Catastale	Rendita
1		114	69	1			A/3	2	4,5 vani		Euro 278,89 L. 540.000	VARIAZIONE del 09/11/1991 protocollo n. 70545 in atti dal 10/04/2000 DIVERSA DISTRIBUZIONE DEGLI SPAZI INTERNI- DA GARAGE- A LABORATORIO- MOD 58 N.98384 (n. 7648V.1/1991)
Indirizzo , VIA RIGOSSA n. 3 piano: T;												
Notifica 105036/2000 , Partita - Mod.58 -												

Situazione degli intestati dal 09/11/1991

N.	DATI ANAGRAFICI	DATI ANAGRAFICI	CODICE FISCALE	DIRITTI E ONERI REALI
1				(1) Proprietà per 1/2
2				(1) Proprietà per 1/2
DATI DERIVANTI DA				
VARIAZIONE del 09/11/1991 protocollo n. 70545 in atti dal 10/04/2000 Registrazione: DIVERSA DISTRIBUZIONE DEGLI SPAZI INTERNI- DA GARAGE- A LABORATORIO- MOD 58 N.98384 (n. 7648V.1/1991)				

Per ulteriori variazioni richiedere le visure storiche dei seguenti immobili soppressi, originari del precedente:

- foglio 114 particella 145 subalterno 1
- foglio 114 particella 145 subalterno 2
- foglio 114 particella 145 subalterno 3

Unità immobiliari n. 1

Tributi erariali: Euro 0,90



Direzione Provinciale di Forlì
Ufficio Provinciale - Territorio
Servizi Catastali

Data: 22/03/2021 - Ora: 11.45.22 Fine

Visura n.: T152834 Pag: 3

Visura storica per immobile

Situazione degli atti informatizzati dall'impianto meccanografico al 22/03/2021

Visura telematica

* Codice Fiscale Validato in Anagrafe Tributaria

** Si intendono escluse le "superfici di balconi, terrazzi e aree scoperte pertinenziali e accessorie, comunicanti o non comunicanti"
(cfr. Provvedimento del Direttore dell'Agenzia delle Entrate 29 marzo 2013).



Direzione Provinciale di Forlì
Ufficio Provinciale - Territorio
Servizi Catastali

Data: 22/03/2021 - Ora: 11.45.42 Fine
Visura n.: T153137 Pag: 1

Visura per immobile

Situazione degli atti informatizzati al 22/03/2021

Dati della richiesta	Comune di FORLÌ (Codice: D704)	
Catasto Fabbricati	Provincia di FORLÌ	
Unità immobiliare	Foglio: 114 Particella: 69 Sub.: 5	

Unità immobiliare

N.	DATI IDENTIFICATIVI				DATI DI CLASSAMENTO				DATI DERIVANTI DA		
	Sezione Urbana	Foglio	Particella	Sub	Zona Cens.	Micro Zona	Categoria	Classe		Consistenza	Superficie Catastale
1		114	69	5			C/6	3	32 m ²	Totale: 38 m ²	Euro 165,27
Indirizzo	VIA RIGOSSA n. 3 piano: T;										
Annotazioni	classamento e rendita non rettificati entro dodici mesi dalla data di iscrizione in atti della dichiarazione (D.M. 701/94)										

INTESTATI

N.	DATI ANAGRAFICI	CODICE FISCALE	DIRITTI E ONERI REALI
1			(1) Proprieta` per 1/2
2			(1) Proprieta` per 1/2

Mappali Terreni Correlati
Codice Comune D704 - Sezione - Foglio 114 - Particella 69

Unità immobiliari n. 1

Tributi erariali: Euro 0,90

Visura telematica

* Codice Fiscale Validato in Anagrafe Tributaria



Direzione Provinciale di Forlì
Ufficio Provinciale - Territorio
Servizi Catastali

Data: 22/03/2021 - Ora: 11.45.53 Fine
Visura n.: T153281 Pag: 1

Visura per immobile

Situazione degli atti informatizzati al 22/03/2021

Dati della richiesta	Comune di FORLÌ (Codice: D704)	
Catasto Fabbricati	Provincia di FORLÌ	
	Foglio: 114 Particella: 69 Sub.: 6	

Bene comune non censibile

N.	DATI IDENTIFICATIVI				DATI DI CLASSAMENTO				DATI DERIVANTI DA		
	Sezione Urbana	Foglio	Particella	Sub	Zona Cens.	Micro Zona	Categoria	Classe		Consistenza	Superficie Catastale
1		114	69	6							
Indirizzo	VIA RIGOSSA n. 3 piano: T;										

Mappali Terreni Correlati
Codice Comune D704 - Sezione - Foglio 114 - Particella 69

Unità immobiliari n. 1

Tributi erariali: Euro 0,90

Visura telematica



Direzione Provinciale di Forlì
Ufficio Provinciale - Territorio
Servizi Catastali

Data: 22/03/2021 - Ora: 11.46.03 Fine
Visura n.: T153431 Pag: 1

Visura per immobile

Situazione degli atti informatizzati al 22/03/2021

Dati della richiesta	Comune di FORLÌ (Codice: D704)	
Catasto Fabbricati	Provincia di FORLÌ	
	Foglio: 114 Particella: 69 Sub.: 7	

Bene comune non censibile

N.	DATI IDENTIFICATIVI				DATI DI CLASSAMENTO				DATI DERIVANTI DA		
	Sezione Urbana	Foglio	Particella	Sub	Zona Cens.	Micro Zona	Categoria	Classe		Consistenza	Superficie Catastale
1		114	69	7							
Indirizzo	VIA RIGOSSA n. 3 piano: T;										

Mappali Terreni Correlati
Codice Comune D704 - Sezione - Foglio 114 - Particella 69

Unità immobiliari n. 1

Tributi erariali: Euro 0,90

Visura telematica

**Agenzia delle Entrate
CATASTO FABBRICATI
Ufficio Provinciale di
Forlì**

Dichiarazione protocollo n. FO0034651 del 14/04/2016

Planimetria di u.i.u. in Comune di Forlì

Via Rigossa

civ. 3

Identificativi Catastali:

Sezione:

Foglio: 114

Particella: 69

Subalterno: 5

Compilata da:

Ceredi Loris

Iscritto all'albo:

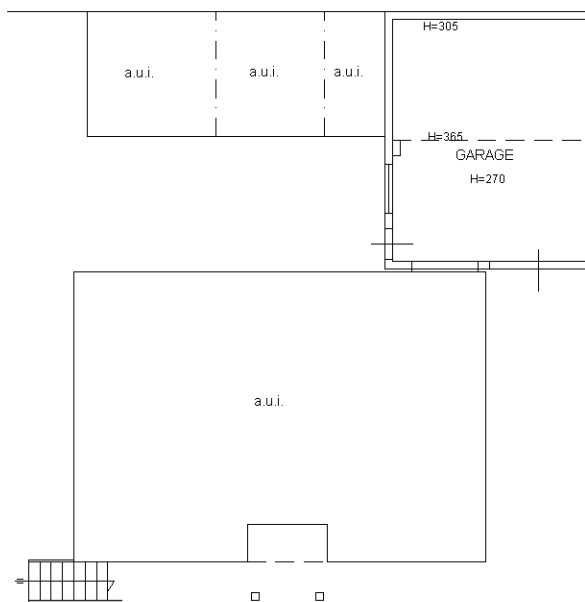
Geometri

Prov. Forlì

N. 1154

Scheda n. 1

Scala 1:200



PIANO TERRA



N.

Ultima planimetria in atti

**Agenzia delle Entrate
CATASTO FABBRICATI
Ufficio Provinciale di
Forlì**

Dichiarazione protocollo n. FO0034651 del 14/04/2016

Planimetria di u.i.u. in Comune di Forlì

Via Rigossa

civ. 3

Identificativi Catastali:

Sezione:

Foglio: 114

Particella: 69

Subalterno: 1

Compilata da:

Ceredi Loris

Iscritto all'albo:

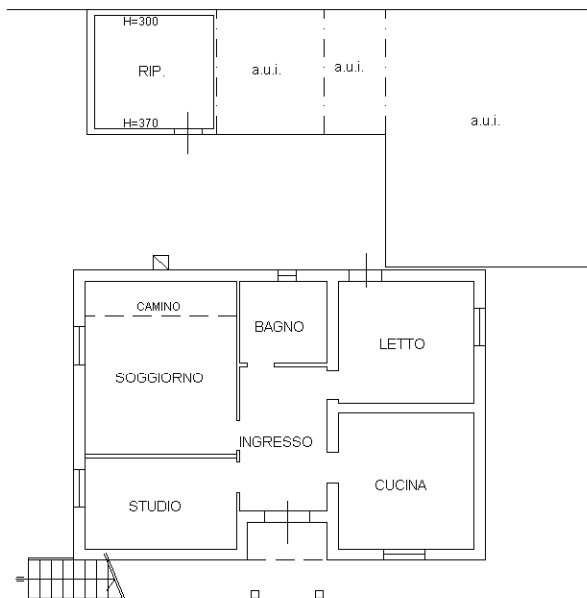
Geometri

Prov. Forlì

N. 1154

Scheda n. 1

Scala 1:200



PIANO TERRA
H=345



N.

Ultima planimetria in atti

**Agenzia delle Entrate
CATASTO FABBRICATI
Ufficio Provinciale di
Forlì'**

Dichiarazione protocollo n. FO0034651 del 14/04/2016'

Planimetria di u.i.u. in Comune di Forlì'

Via Rigossa

civ. 3

Identificativi Catastali:

Sezione:

Foglio: 114

Particella: 69

Subalterno: 4

Compilata da:

Ceredi Loris

Iscritto all'albo:

Geometri

Prov. Forlì'

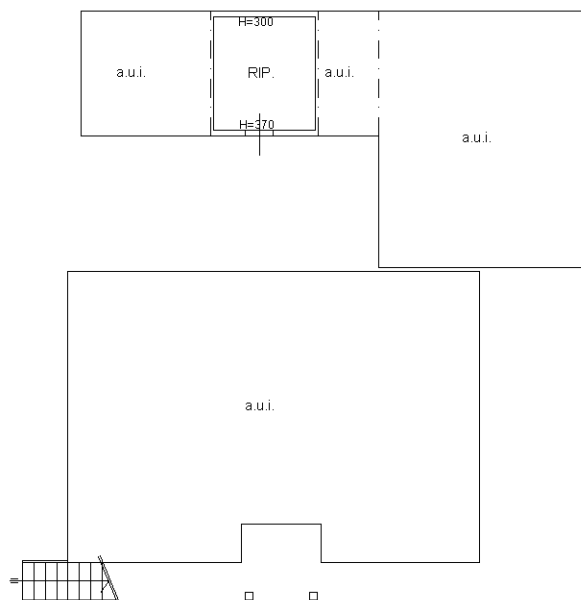
N. 1154

Scheda n. 1

Scala 1:200



PIANO PRIMO
H=320



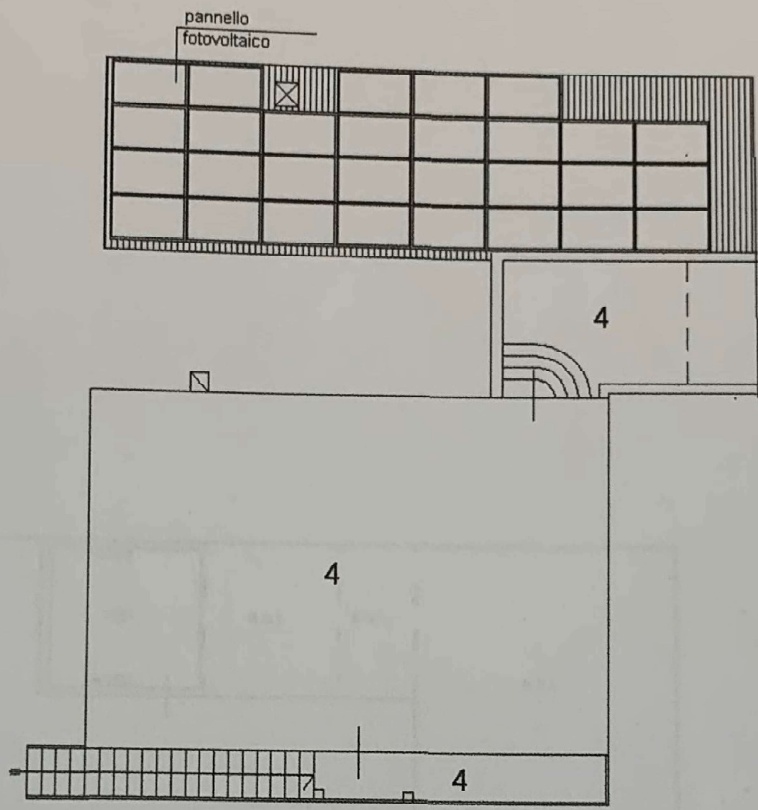
PIANO TERRA



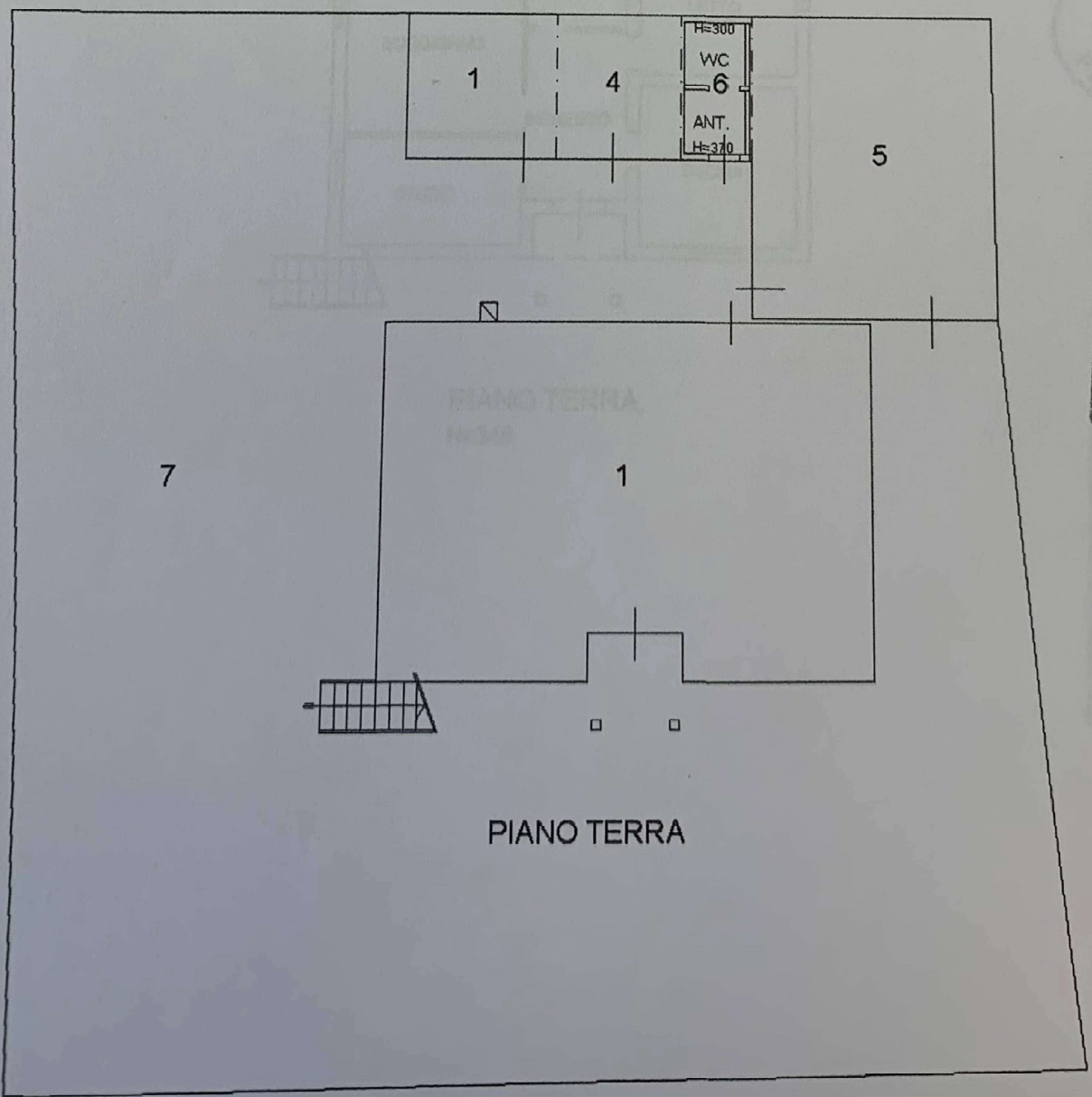
N.

Ultima planimetria in atti

Catasto dei Fabbricati - Situazione al 18/03/2021 - Comune di FORLÌ (D704) - < Foglio: 114 - Particella: 69 - Subalterno: 4 >
VIA RIGOSSA n. 3 piano: 1;



PIANO PRIMO



PIANO TERRA