

ELABORATO PLANIMETRICO

elaborato da:
Blucci Marco

scritto all'albo:
geometri

Prov. Perugia

N. 4298

**Agenzia del Territorio
CATASTO FABBRICATI
Ufficio Provinciale di
Perugia**

Comune di Perugia

Identificativo: Foglio: 229

Particella: 1285

Protocollo n.

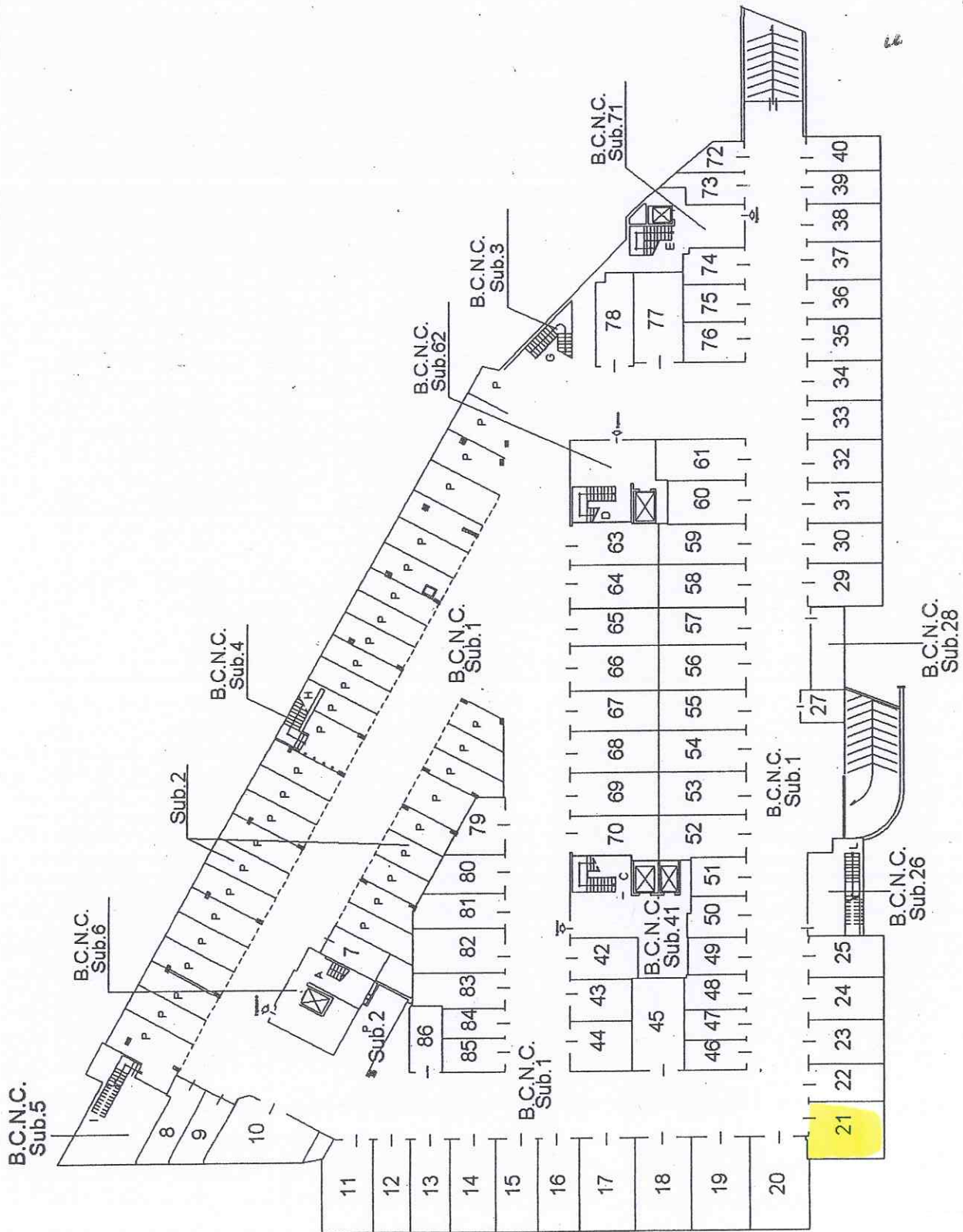
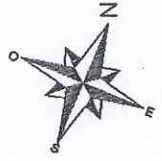
del

Tipo Mappale n.

del

Proiezione grafica dei subalterni

Scala 1 : 500

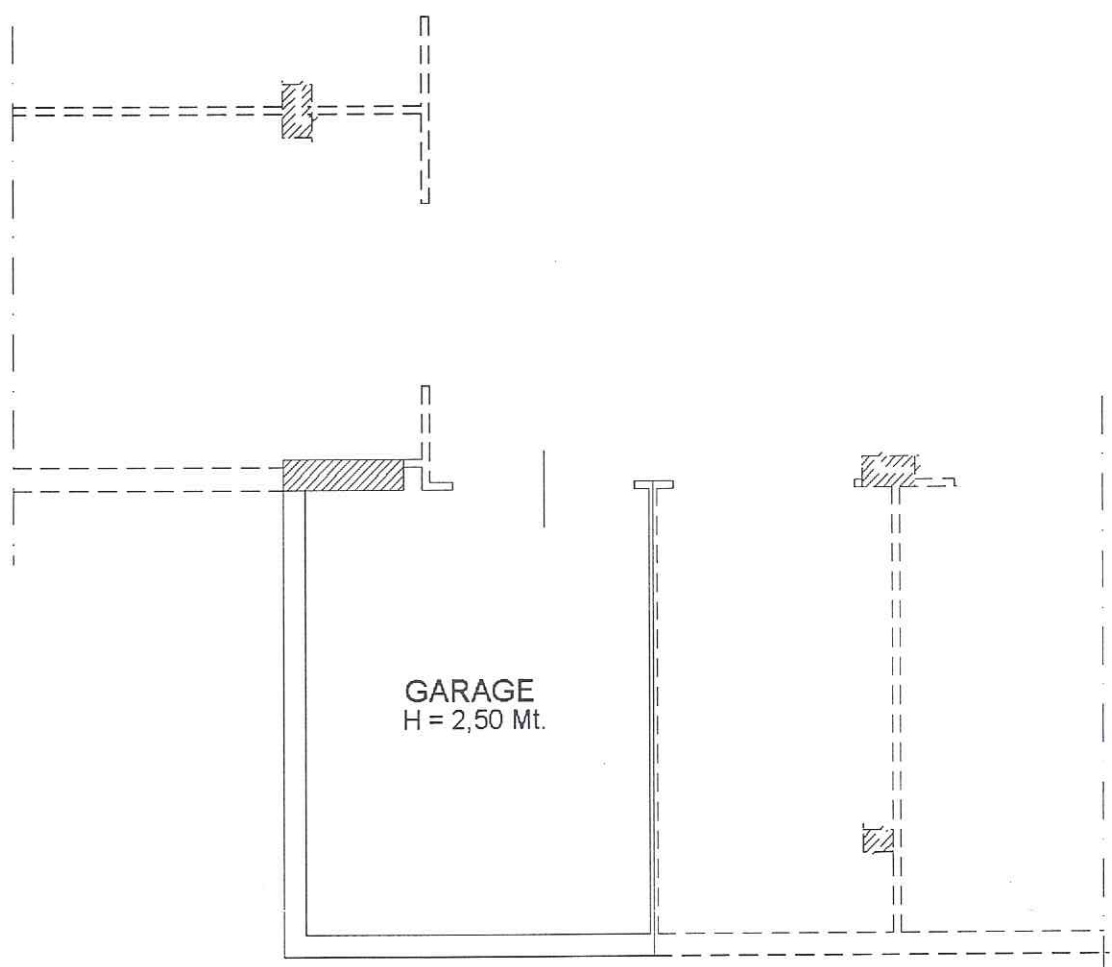


PIANO PRIMO INTERRATO

Agenzia del Territorio
CATASTO FABBRICATI
Ufficio Provinciale di
Perugia

Dichiarazione protocollo n. _____ del _____	
Planimetria di u.i.u. in Comune di Perugia	
Strada Trasimeno Ovest	
civ. SNC	
Identificativi Catastali:	Compilata da:
Sezione:	Millucci Marco
Foglio: 229	Iscritto all'albo:
Particella: 1285	Geometri
Subalterno: 21	Prov. Perugia
	N. 4298

Scheda n. 1 Scala 1:100



PIANO PRIMO INTERRATO

