

ELABORATO PLANIMETRICO

Elaborato da:

Bluetti Marco

Scrivito all'albo:

Geometri

Via di Perugia

N. 4298

**Agenzia del Territorio
CATASTO FABBRICATI
Ufficio Provinciale di
Perugia**

Comune di Perugia

Foglio: 229

Particella: 1285

Protocollo n.

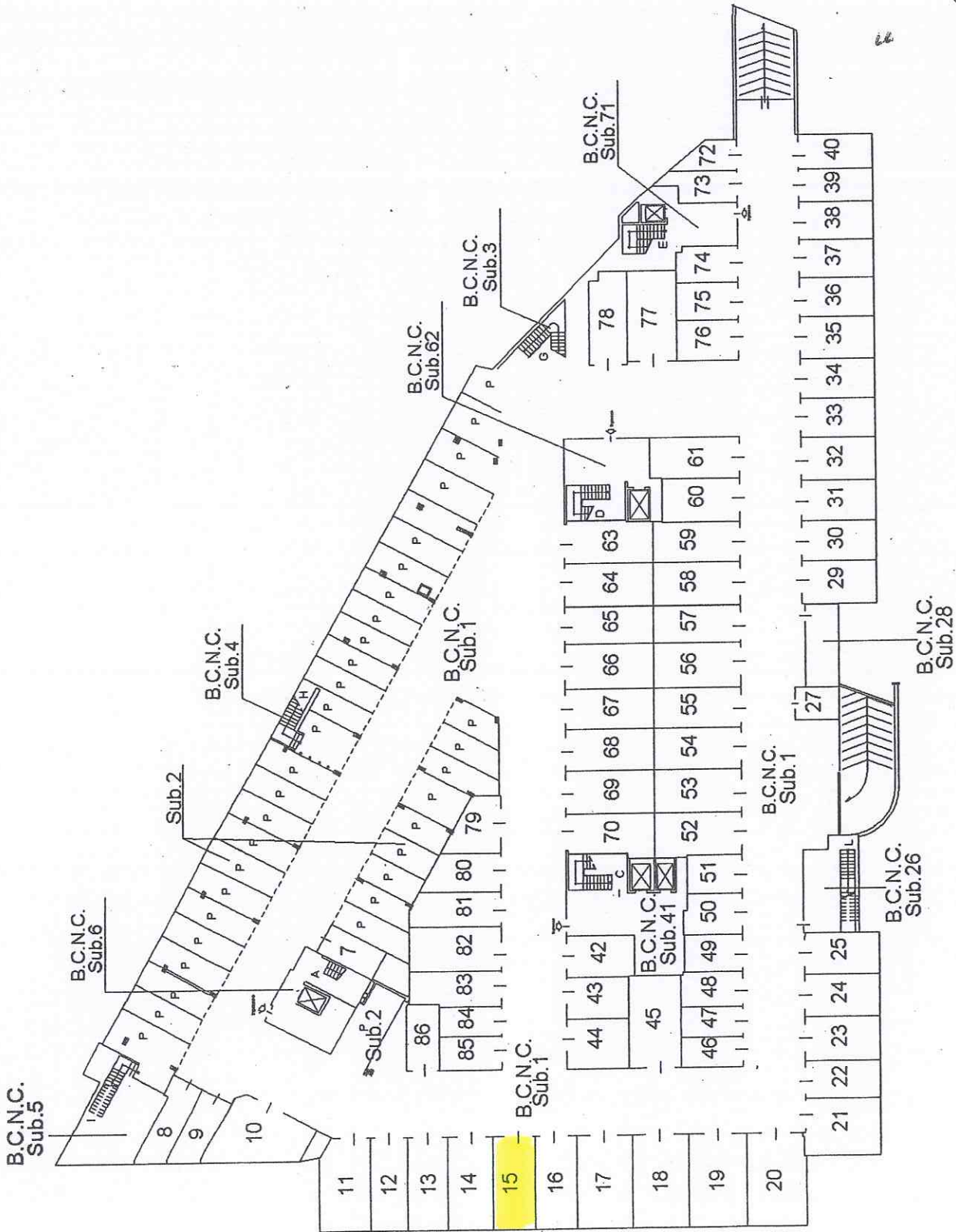
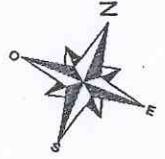
del

Tipo Mappale n.

del

Restituzione grafica dei subalterni

Scala 1 : 500



PIANO PRIMO INTERRATO

Agenzia del Territorio
CATASTO FABBRICATI
Ufficio Provinciale di
Perugia

Dichiarazione protocollo n. _____ del _____
Planimetria di u.i.u. in Comune di Perugia
Strada Trasimeno Ovest

civ. SNC

Identificativi Catastali:

Sezione:
Foglio: 229
Particella: 1285
Subalterno: 15

Compilata da:
Millucci Marco

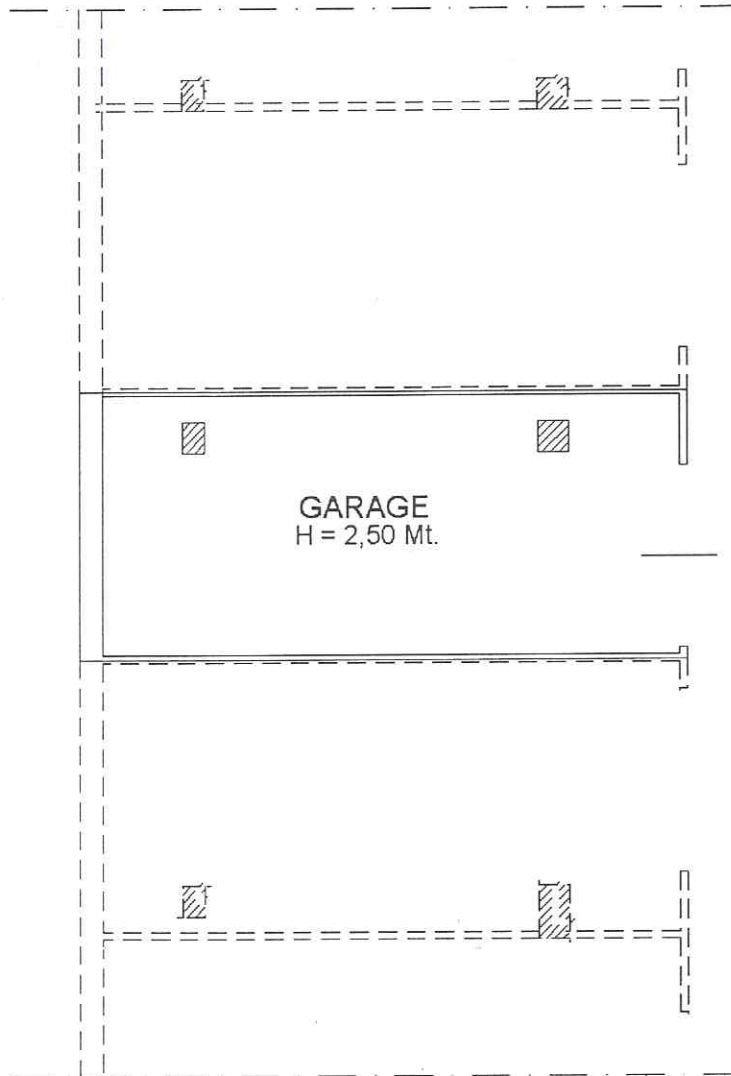
Iscritto all'albo:
Geometri

Prov. Perugia

N. 4298

Scheda n. 1

Scala 1:100



PIANO PRIMO INTERRATO

