

**Agenzia del Territorio
CATASTO FABBRICATI
Ufficio Provinciale di
Pesaro**

Dichiarazione protocollo n. 000106525 del 08/08/2003

Planimetria di u.i.u. in Comune di Pergola

Via Giovannoni

civ. 59

Identificativi Catastali:

Sezione:

Foglio: 80

Particella: 2

Subalterno: 6

Compilata da:

Renzaglia Fiorenzo

Iscritto all'albo:

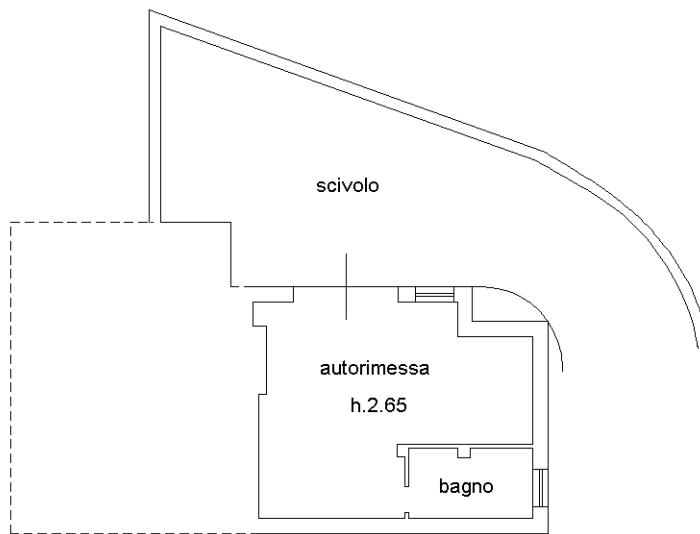
Geometri

Prov. Pesaro

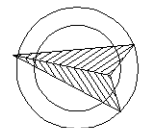
N. 857

Scheda n. 1

Scala 1:200



PIANO PRIMO SOTTOSTRADA



Ultima planimetria in atti

**Agenzia del Territorio
CATASTO FABBRICATI
Ufficio provinciale di
Pesaro**

Scala 1:200

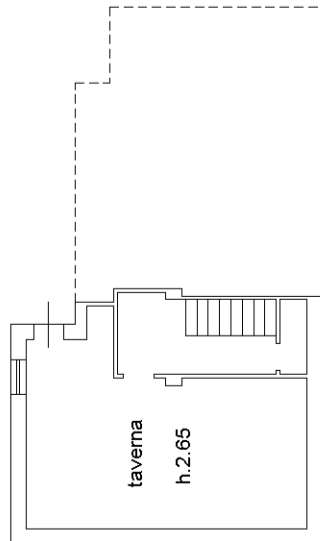
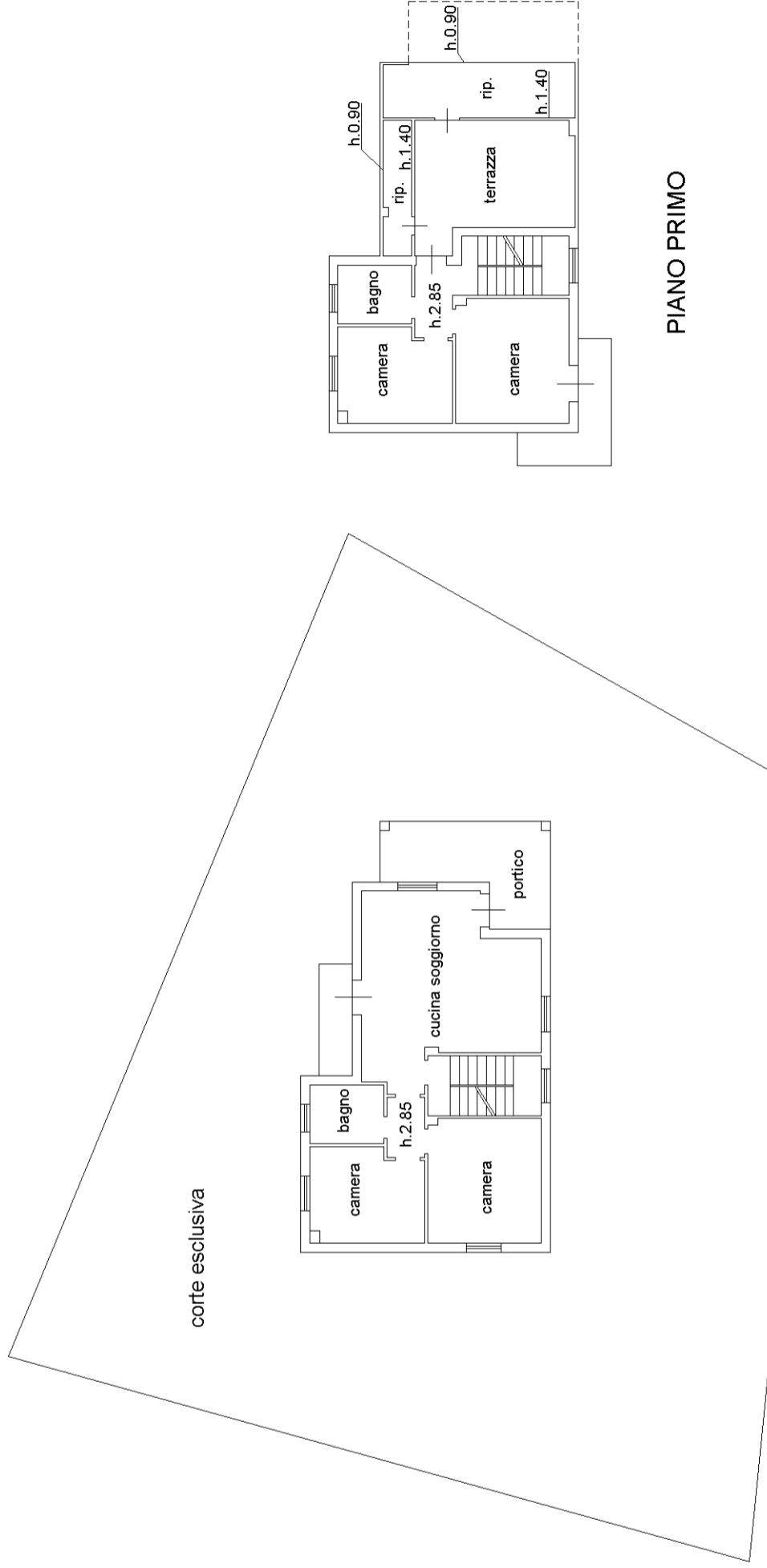
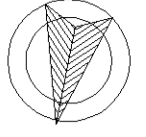
Dichiarazione protocollo n. 106525 del 08/08/2003
Planimetria di u.i.u. in Comune di Pergola
Via Giovannoni

civ. 59

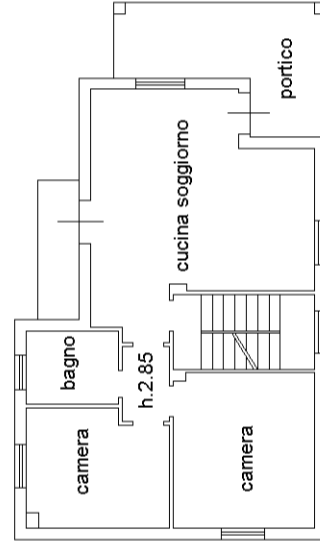
Identificativi Catastali:
Sezione:
Foglio: 80
Particella: 2
Subalterno: 7

Compilata da:
Renzaglia Fiorenzo
Iscritto all'albo:
Geometri
Prov. Pesaro

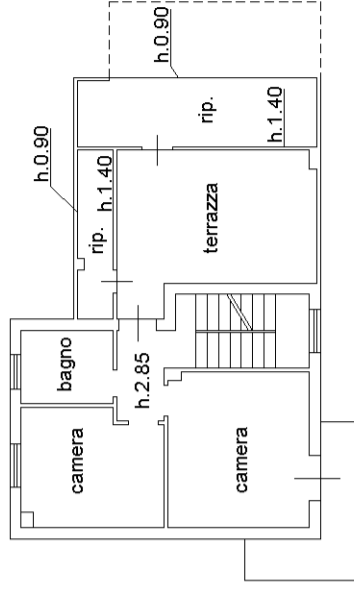
N. 857



PIANO PRIMO SOTTOSTRADA



PIANO TERRA



PIANO PRIMO



N=-19500

E=16100

Comune: (PS) PERGOLA
Foglio: 80
Scala originale: 1:2000
Dimensione cornice: 534.000 x 378.000 metProtocollo pratica T260650/2023
13-Ott-2023 16:10:8

1 Particella: 2