

MODULARIO
F. fig. rend. 497

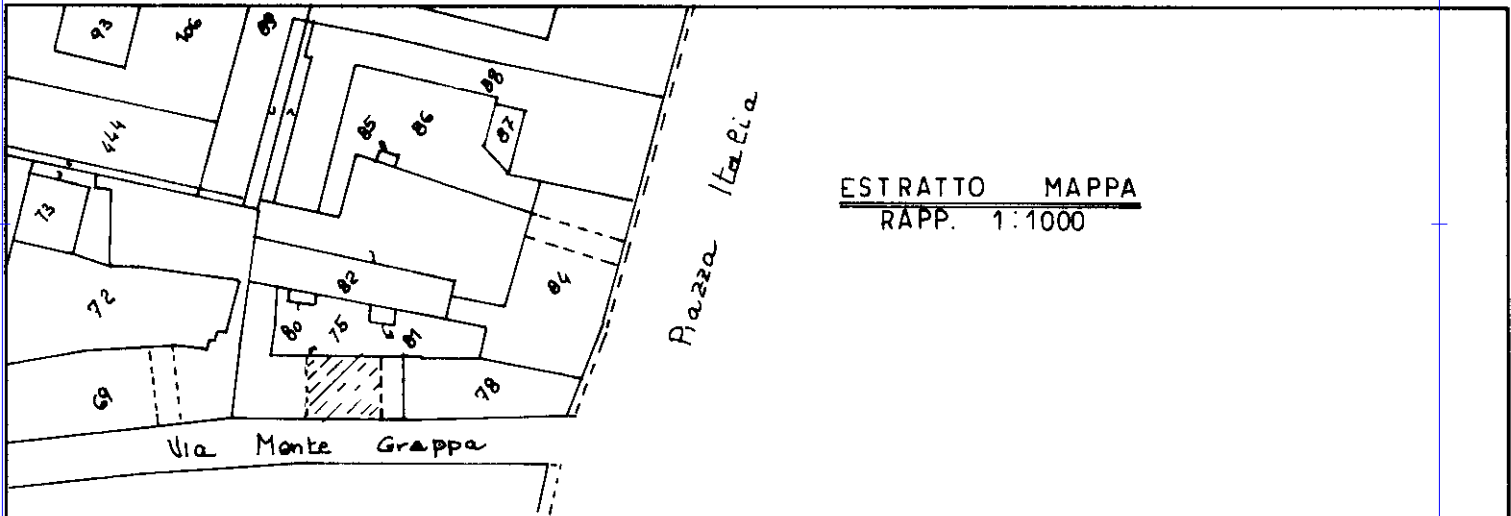


MINISTERO DELLE FINANZE
DIREZIONE GENERALE DEL CATASTO E DEI SS.TT.EE.
CATASTO EDILIZIO URBANO (RDL 13-4-1939, n. 652)

MOD. **BN** (CEU)

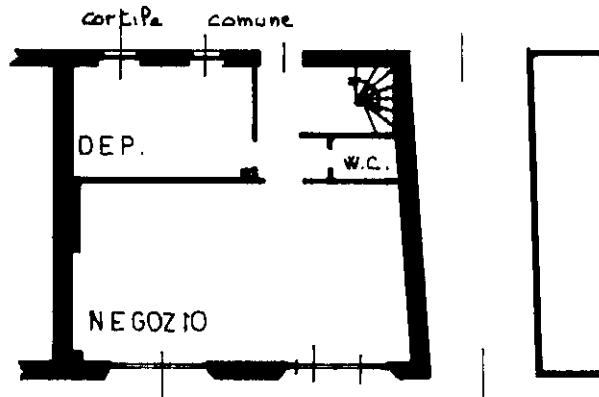
LIRE
250

Planimetria di u.i.u. in Comune di GORGONZOLA via MONTE GRAPPA civ. 6



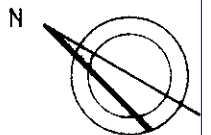
ESTRATTO MAPPA
RAPP. 1:1000

PIANO TERRA
H = 3.50



VIA MONTE GRAPPA

ORIENTAMENTO



SCALA DI 1:200

Dichiarazione di N.C.
Denuncia di variazione

Compilata dal Geom. PENNATI
(Titolo, cognome e nome)
CARLO

RISERVATO ALL'UFFICIO

Ultima planimetria in atti
Identificativi catastali
Data presentazione: 10/04/1990 - Data: 28/03/2024 - n. T309925 - Richiedente: CRSPTR70T11G761L
Totale schede: 1 - Formato di acquisizione: A4 (210x297) - n. sub. 11
Nuovo Sub 11
data 9-4-90 Firma [Signature]

Iscritto all'albo dei Geometri
Milano n. 7495
data 9-4-90 Firma [Signature]

1357
21 APR 1990

map 01
Catasto dei Fabbricati - Situazione al 28/03/2024 - Comune di GORGONZOLA (E094) - < Foglio 9 - Particella 75 - Subalterno 11 >
VIA MONTE GRAPPA n. SNC Piano T