

**Agenzia del Territorio
CATASTO FABBRICATI**
Ufficio provinciale di
Genova

Dichiarazione protocollo n. GE0153460 del 30/04/2010
Planimetria di u.i.u. in Comune di Recco
Via Roma

Identificativi Catastali:
Sezione:
Foglio: 7
Particella: 19
Subalterno: 4

civ. 252-254-2f

N. 2679

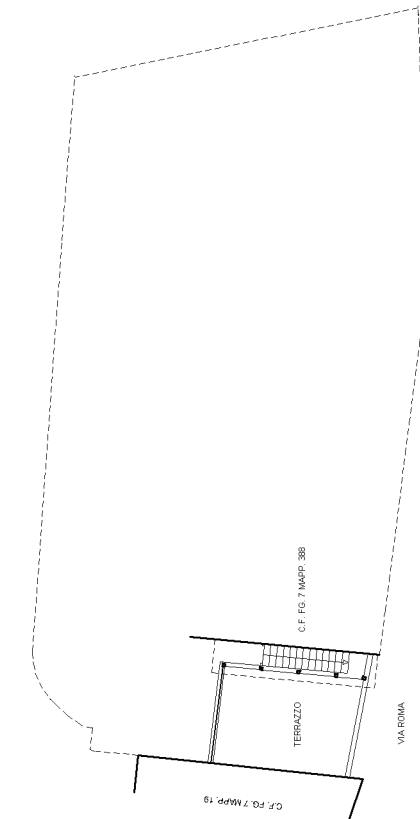
Scala 1: 200

Scheda

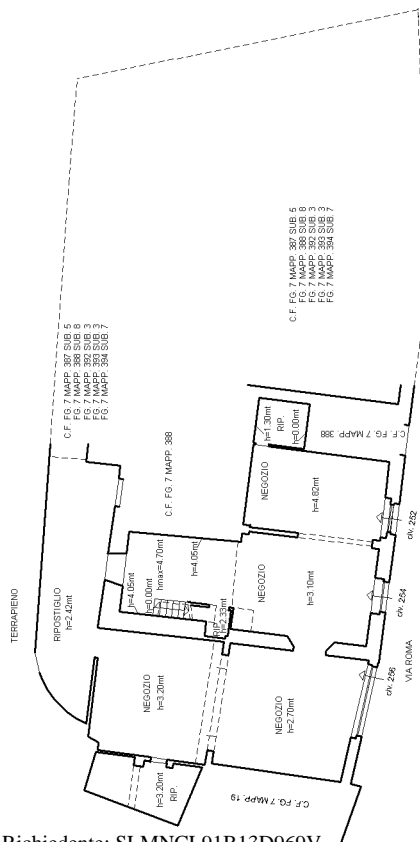
Ultima planimetria in atti

Data: 13/06/2023 - n. T434759 - Richiedente: SLMNCL91B13D969V

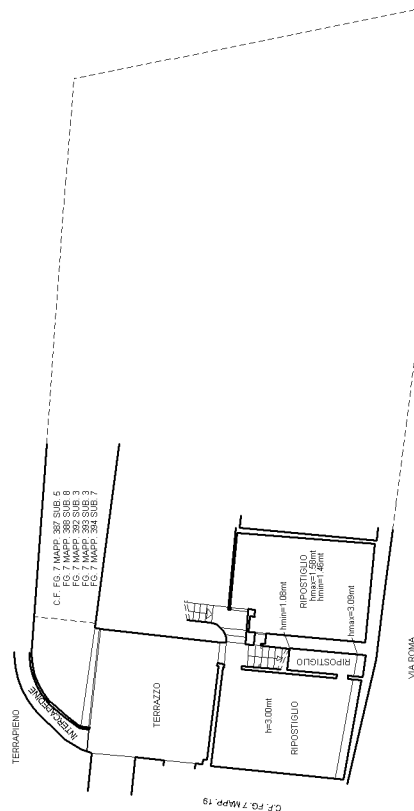
Totale schede: 1 - Formato di acquisizione: A3(297x420) - Formato stampa richiesto: A4(210x297)



PIANO PRIMO



PIANO TERRENO



PIANO AMMEZZATO