

MODULARIO  
F 119 rend 497

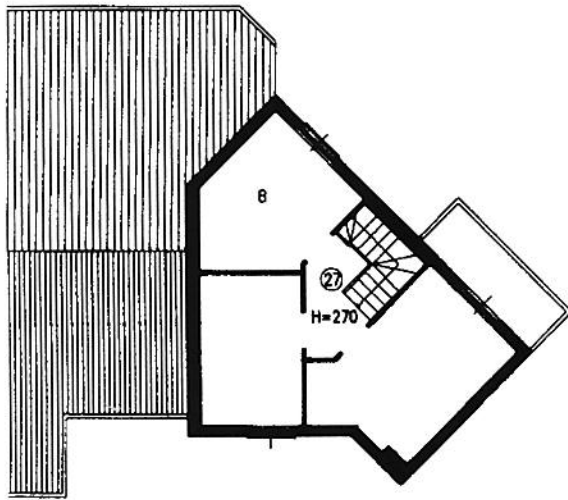


MINISTERO DELLE FINANZE  
DIPARTIMENTO DEL TERRITORIO  
**CATASTO EDILIZIO URBANO** (RDL 13-4-1939, n. 652)

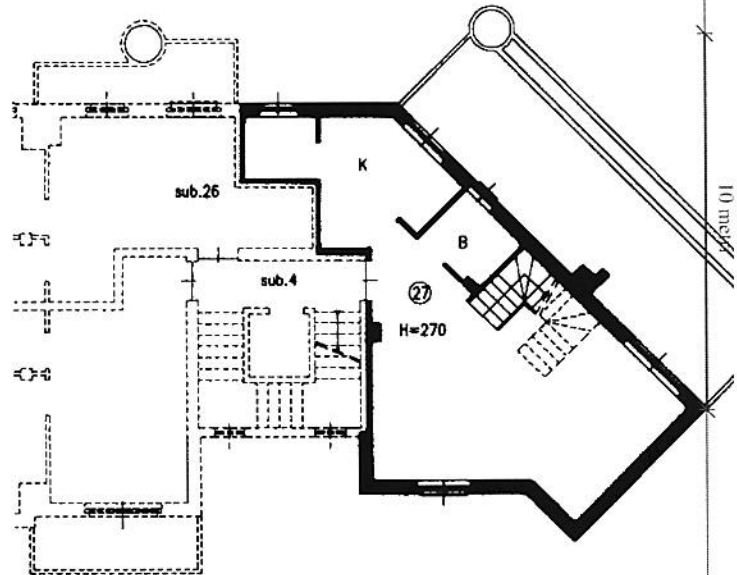
MOD. BN (C)

1:100  
500

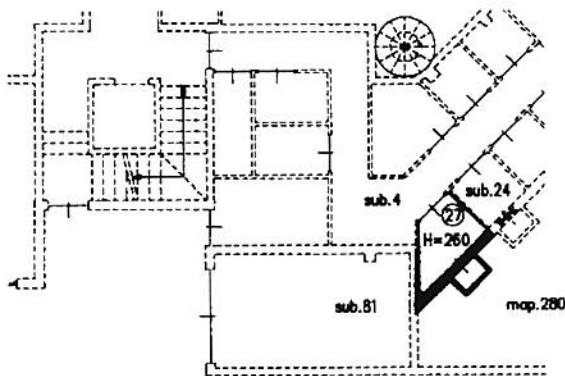
Planimetria di u.i.u. in Comune di LODI via PRECACESA civ. ....



PIANO TERZO

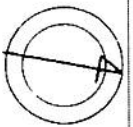


PIANO SECONDO



PIANO INTERRATO

ORIENTAMENTO



SCALA DI 1:200

Dichiarazione di N.C.   
Denuncia di variazione

Compilata dal GEOM. ANTONIO RIZZI  
(Titolo, cognome e nome)

RISERVATO ALL'UFFICIO

Ultima planimetria in atti

Identificativi catastali

Iscritto all'albo de i GEOMETRI  
della provincia di MILANO n. 5568

Data presentazione: 16/07/1996 - Data: 14/04/2024 - n. T18566 - Richiedente: MNDGRG79S13E648Q  
Totale schede 276 Formato di acquisizione: A4 (210x297) Formato stampa ministero: A4 (210x297)

data GIUGNO 96 Firma

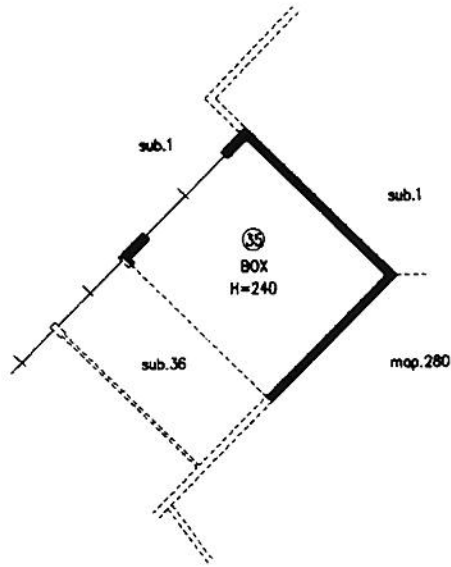
MODULARIO  
F. rig. rend. 497



MINISTERO DELLE FINANZE  
DIPARTIMENTO DEL TERRITORIO  
**CATASTO EDILIZIO URBANO** (RDL 13-4-1939, n. 652)

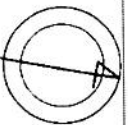
LIRE  
**500**

Planimetria di u.i.u. in Comune di LODI via PRECACESA CIV. ....



PIANO INTERRATO

ORIENTAMENTO



SCALA DI 1:

Dichiarazione di N.C.   
Denuncia di variazione

Compilata dal GEOM. ANTONIO RIZZI  
(Titolo, cognome e nome)

RISERVATO ALL'UFFICIO

Ultima planimetria in atti

Identificativi catastali

Iscritto all'albo de i GEOMETRI  
della provincia di MILANO

Data presentazione: 16/07/1996 - Data: 14/04/2024 - n. T18567 - Richiedente: MNDGRG79S13E648Q  
Total e sched. n. 276 sub. 35 data GIUGNO 96 Firma [Signature]

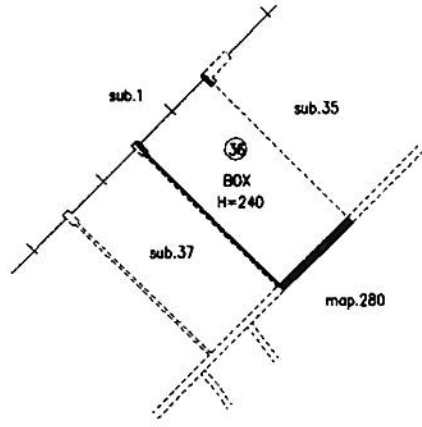
MODULARIO  
F. rig. rend. 497



MINISTERO DELLE FINANZE  
DIPARTIMENTO DEL TERRITORIO  
**CATASTO EDILIZIO URBANO** (RDL 13-4-1939, n. 652)

( I IRF )  
**500**

Planimetria di u.i.u. in Comune di LODI via PRECACESA civ. ....

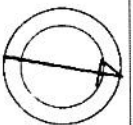


10 metri

PIANO INTERRATO

00005

ORIENTAMENTO



SCALA DI 1: 2

Bozza - Istituto Poligrafico e Zecca dello Stato - P.V.

Dichiarazione di N.C.   
Denuncia di variazione

Compilata dal GEOM. ANTONIO RIZZI  
(Titolo, cognome e nome)

RISERVATO ALL'UFFICIO

Ultima planimetria in atti  
Identificativi catastali

Iscritto all'albo de i. GEOMETRI

Data presentazione: 16/07/1996 - Data: 14/04/2024 - n. T18568 - Richiedente: MNDGRG79S13E648Q  
della provincia di MILANO 5558

Totale schede 276 sub 30 data GIUGNO 96 Firma [Signature]