



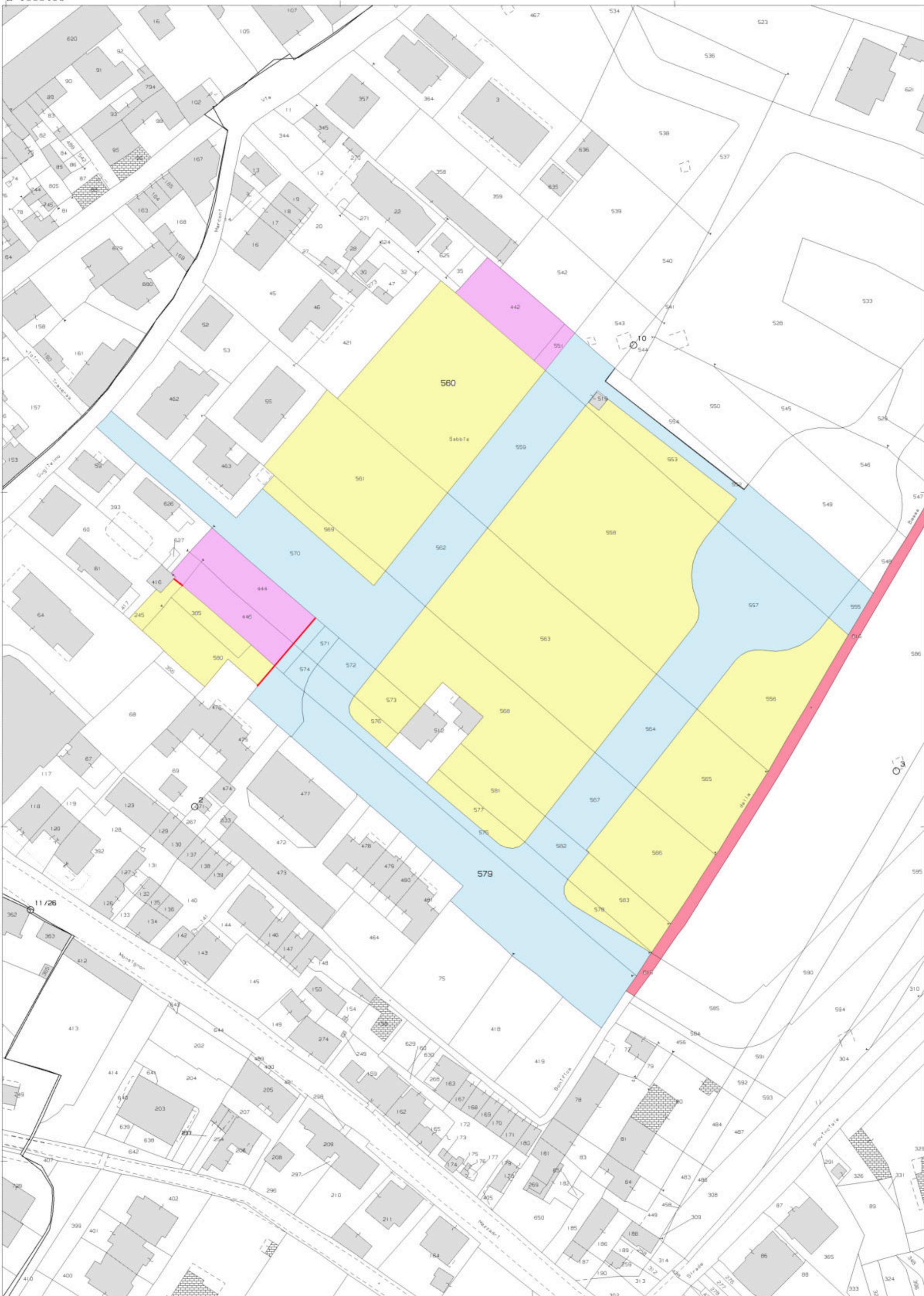
N=4992200

E=1555500

2 Particelle: 522,612

Comune: SAN ROCCO AL PORTO
Foglio: 27
Scala originale: 1:1000
Dimensione cornice: 388.000 x 276.000 metri
18-Jan-2022 14:46:52
Prot. n. T276029/2022







N=4992500

E=1554400

18-Jan-2022 15:2:38
 Prot. n. T284422/2022
 Scala originale: 1:2000
 Dimensione cornice: 534.000 x 378.000 metri
 Comune: SAN ROCCO AL PORTO
 Foglio: 7

2 Particelle: 550,617

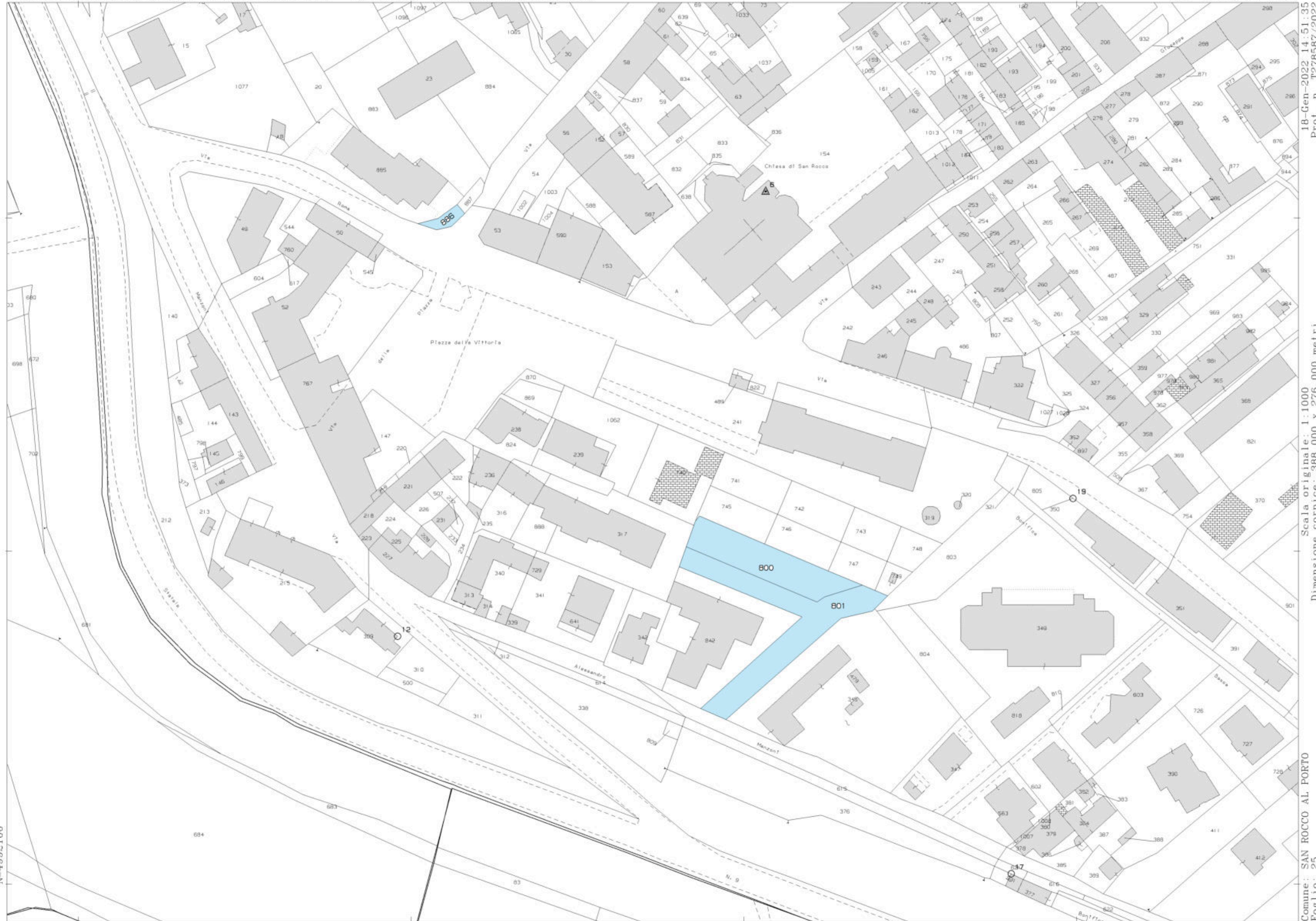


N=4992700

E=1554600

18-Gen-2022 15:1:11
 Scala originale: 1:2000
 Dimensione cornice: 534.000 x 378.000 metri
 Comune: SAN ROCCO AL PORTO
 Foglio: 7

1 Particella: 624



N=4992100

E=1554500

3 Particelle: 800,801,886

18-Jan-2022 14:51:35
Prot. n. T278587/2022

Scala originale: 1:1000
Dimensione cornice: 388.000 x 276.000 metri

Comune: SAN ROCCO AL PORTO
Foglio: 25



N=4991900

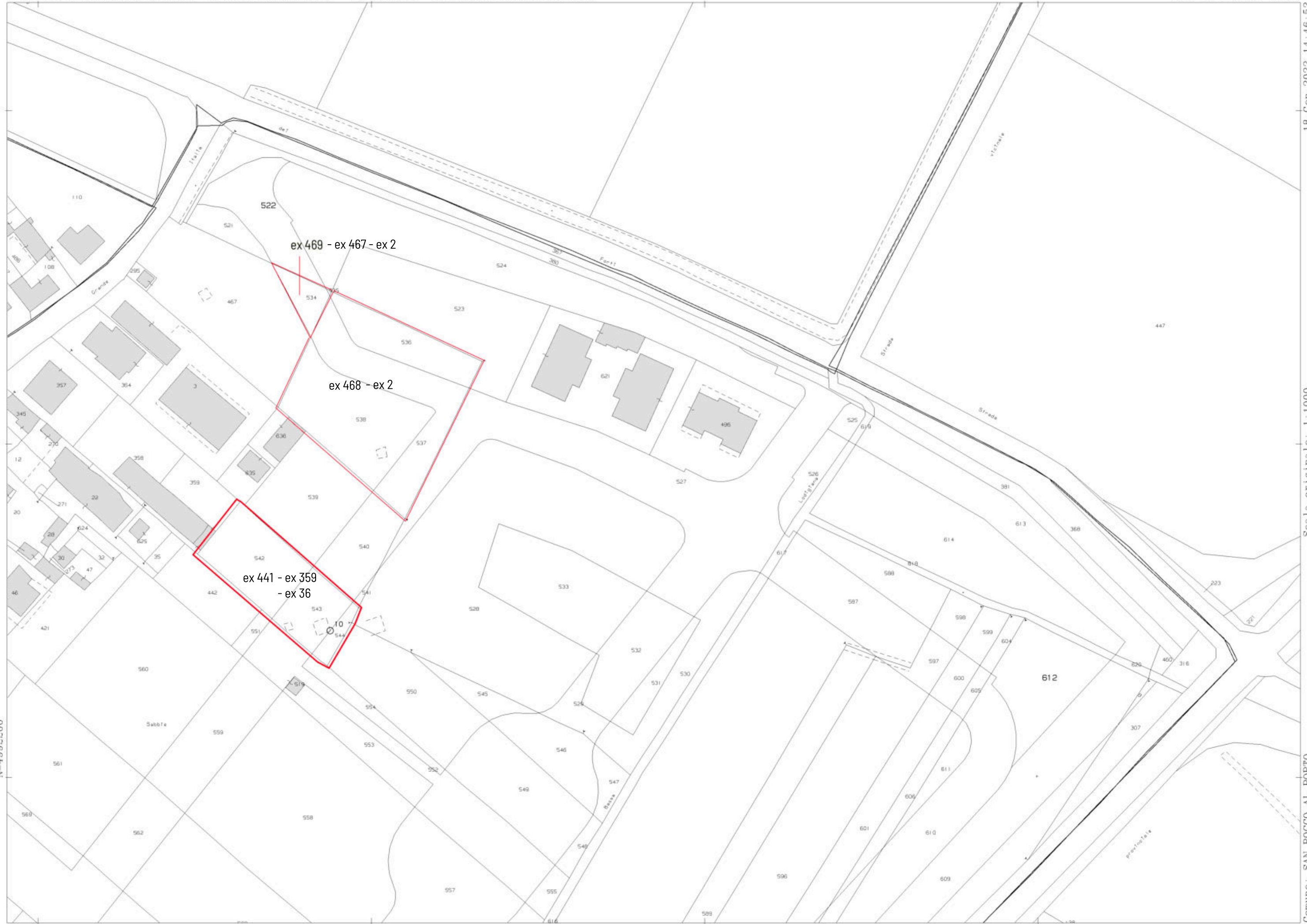
E=1555200

2 Particelle: 709,759

Scala originale: 1:1000
Dimensione cornice: 388.000 x 276.000 metri

Comune: SAN ROCCO AL PORTO
Foglio: 26

18-Gen-2022 14:50:0
Prot. n. T277738/2022



**Agenzia del Territorio
CATASTO FABBRICATI
Ufficio Provinciale di
Lodi**

Dichiarazione protocollo n. LO0003194 del 20/01/2012

Planimetria di u.i.u. in Comune di San Rocco Al Porto

Via Da Denominarsi

civ. SNC

Identificativi Catastali:

Sezione:

Foglio: 27

Particella: 519

Subalterno:

Compilata da:

Bianchi Gianpiero

Iscritto all'albo:

Geometri

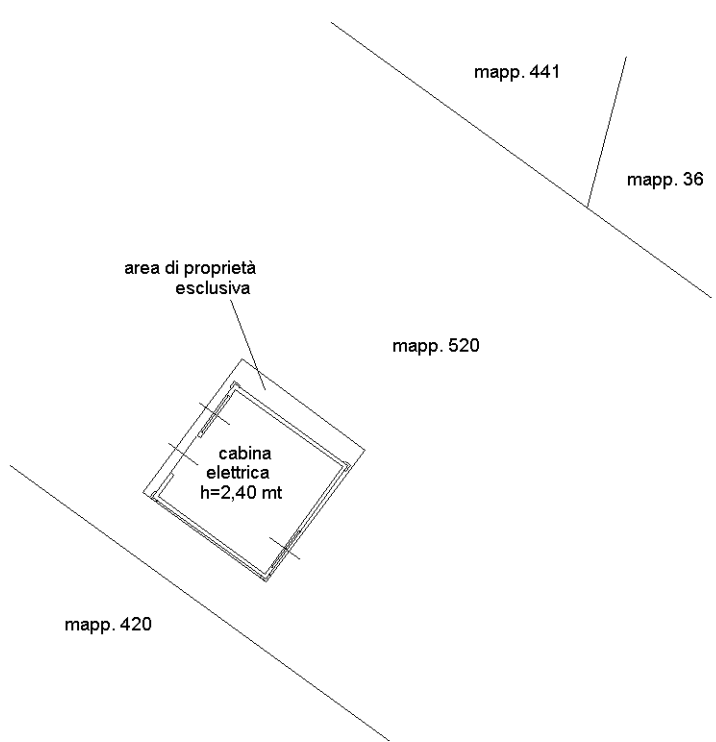
Prov. Lodi

N. 00267

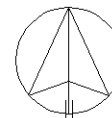
Scheda n. 1

Scala 1:200

PIANO TERRA



NORD



Catasto dei Fabbricati - Situazione al 20/01/2022 - Comune di SAN ROCCO AL PORTO (1140) - < Foglio: 27 - Particella: 519 - Subalterno: 0 >
VIA MONSIGNORE MEZZADRI SNC piano: T;

Ultima planimetria in atti