

**Agenzia del Territorio
CATASTO FABBRICATI
Ufficio Provinciale di
Pesaro**

Dichiarazione protocollo n. PS0057098 del 25/03/2009

Planimetria di u.i.u. in Comune di Pergola

Via Del Chiocco

civ. 47

Identificativi Catastali:

Sezione:

Foglio: 81

Particella: 264

Subalterno: 11

Compilata da:

Tonelli Massimo

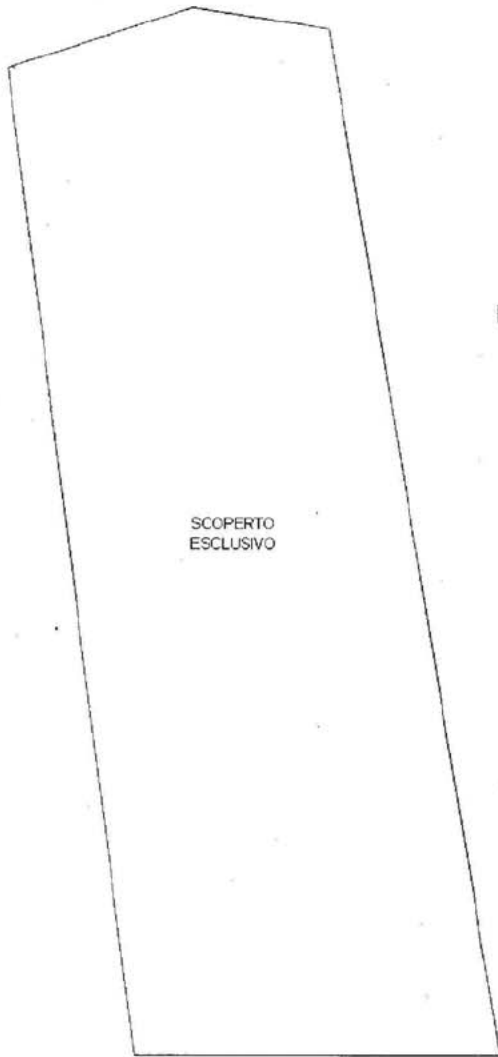
Iscritto all'albo:
Geometri

Prov. Pesaro

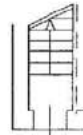
N. 1083

Scheda n. 1

Scala 1:200



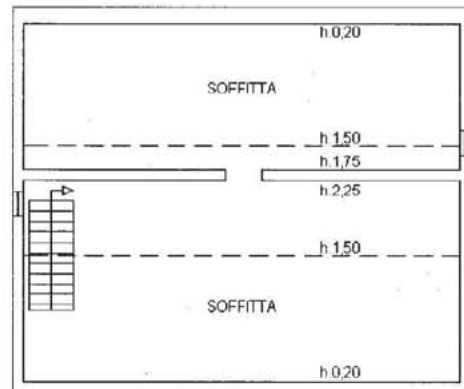
PIANO PRIMO



PIANO SECONDO



PIANO TERZO



PIANO TERRA



Catasto dei Fabbricati - Situazione al 25/05/2018 - Comune di PERGOLA (G453) - < Foglio: 81 Particella: 264 - Subalterno 11 ^
VIA DEL CHIOCCO n. 47 piano: T-1-2-3;