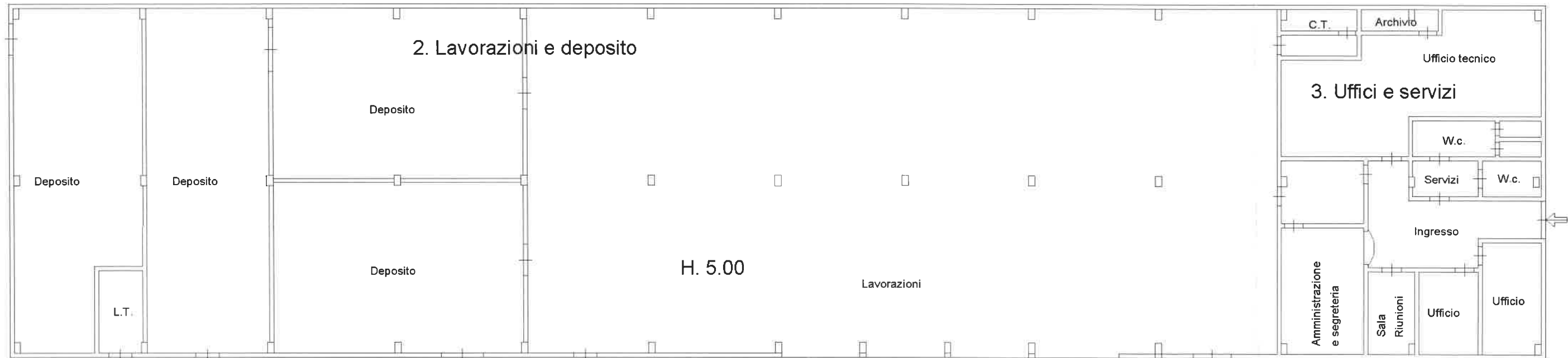


n. 2 Scala 1: 500

av. A

PIANO TERRA



Data: 17/05/2017 - n. 1311579 - Richiedente: DLLMRC59M03L117Q
Totale schede: 3 - Formato di acquisizione: A3(297x420) - Formato stampa richiesto: A3(297x420)
Ultima planimetria in atti

Data: 17/05/2017 - n. 1311579 - Richiedente: DLLMRC59M03L117Q

Data: 17/05/2017 - n. 1311579 - Richiedente: DLMRC59M03L117Q
Totale schede: 3 - Formato di acquisizione: A3(297x420) - Formato stampa richiesto: A3(297x420)
Ultima planimetria: atti

Data: 17/05/2017 - n. 1311579 - Richiedente: DLMRC59M03L117Q

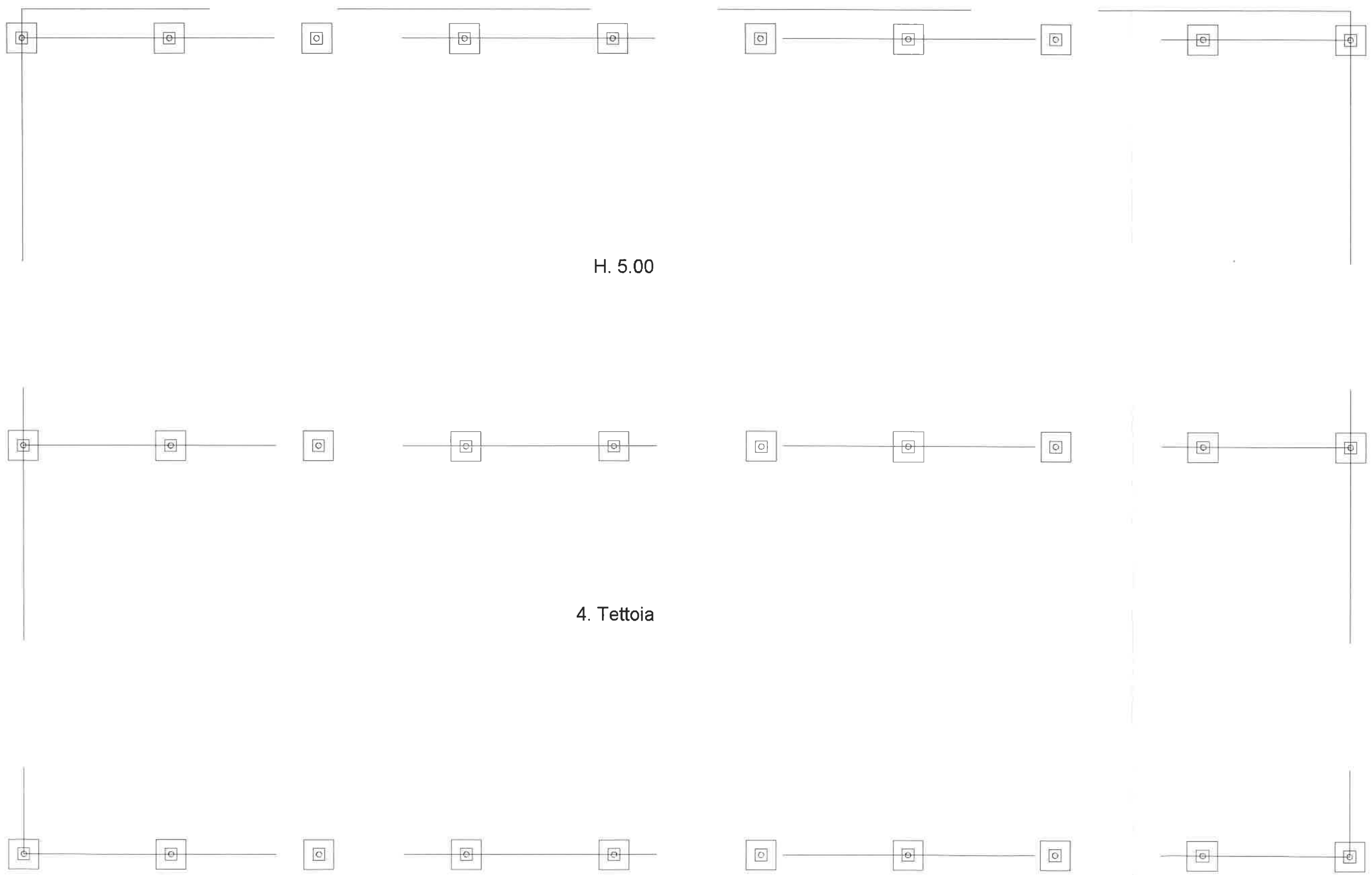
n. 3 Scala 1:200

av. B

PIANO TERRA

H. 5.00

4. Tettoia

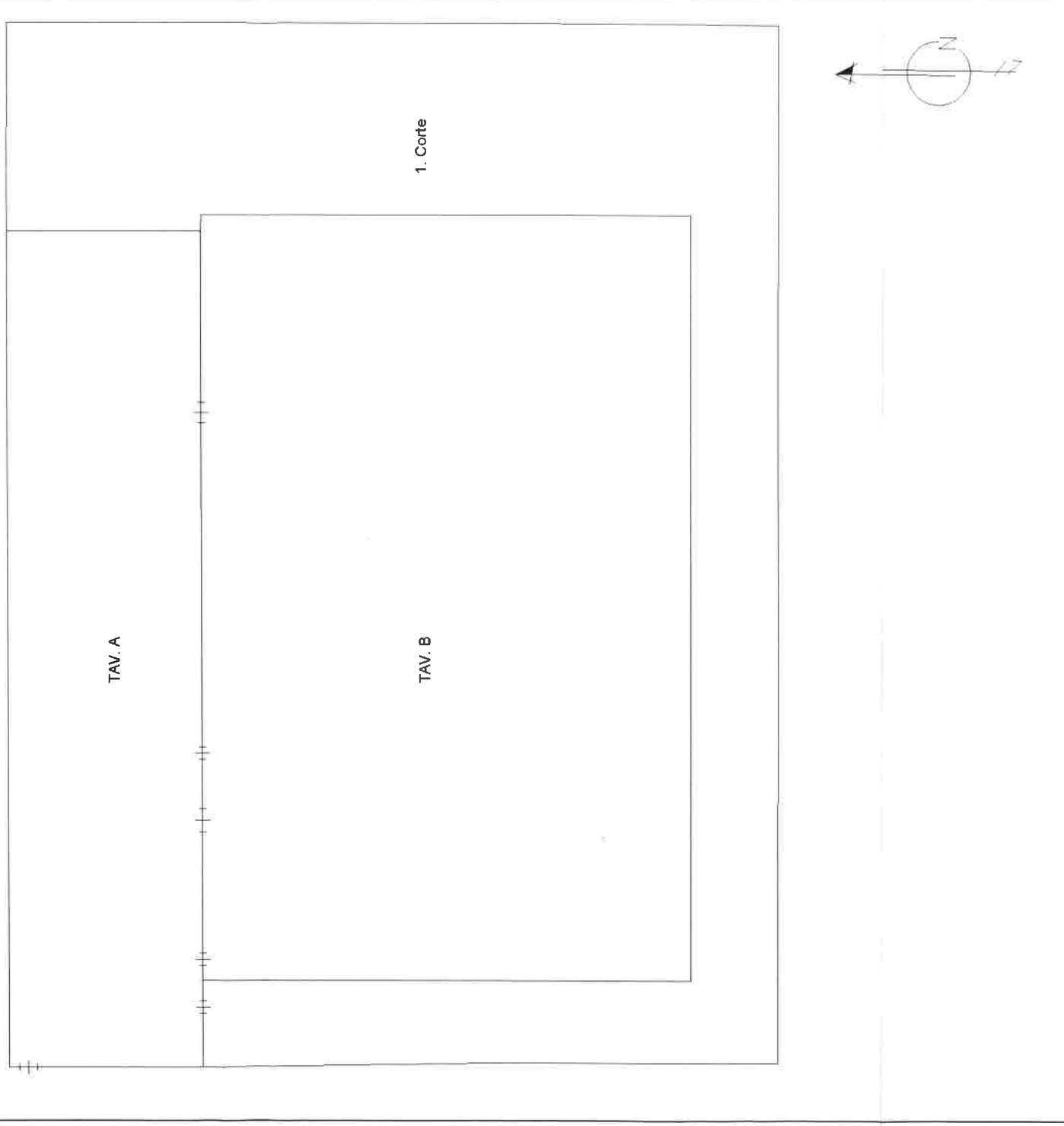


Dichiarazione protocollo n. TR0005354 del 18/01/2007 Planimetria di u.i.u. in Comune di Terni Via Euclide		civ.
Identificativi Catastali:	Compilata da: Dottori Andrea	N. 811
Sezione: Foglio: 82	Iscritto all'albo: Ingegneri	
Particella: 611	Prov. Terni	
Subalterno:		

**Agenzia del Territorio
CATASTO FABBRICATI
Ufficio Provinciale di
Terni**

Scheda n. 1 Scala 1:500

PIANO TERRA



10 metri



N=70900

F=12400

1 Particella 303

17-Mag-2017 17:2:58
Prot. n. T295378/2017

Scala originale: 1:2000
Dimensione cornice: 776 000 x 552 000 metri

Comune: TERNI
Foglio: 82



N=70900

F=12400

17-Mag-2017 17:2:58
Prot. n. T295378/2017

Scala originale: 1:2000
Dimensione cornice: 776 000 x 552.000 metri

Comune: TERNI
Foglio: 82