

**Agenzia del Territorio  
CATASTO FABBRICATI  
Ufficio Provinciale di  
Frosinone**

Dichiarazione protocollo n. FR0150018 del 05/10/2005

Planimetria di u.i.u. in Comune di Ceccano

Via Acqua Santa

civ. SNC

Identificativi Catastali:

Sezione:

Foglio: 18

Particella: 58

Subalterno: 8

Compilata da:

Scarpino Gianfranco

Iscritto all'albo:

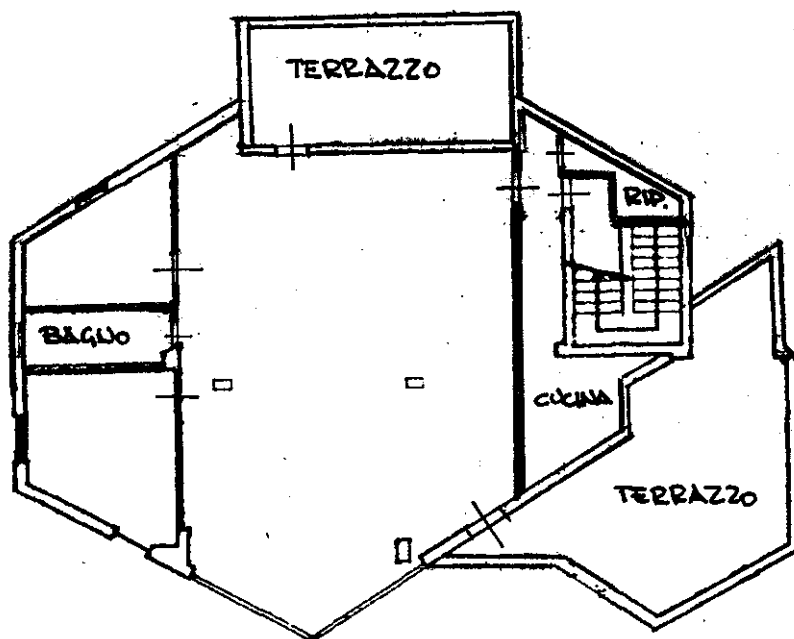
Ingegneri

Prov. Frosinone

N. 200

Scheda n. 1

Scala 1:200



H. 2,80

**PIANO SECONDO**

**ORIENTAMENTO**



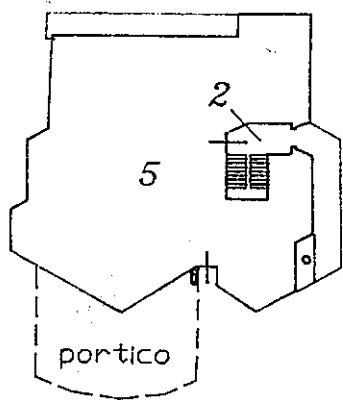
Catasto dei Fabbricati - Situazione al 14/10/2021 - Comune di CECCANO (C413) - < Foglio: 18 - Particella: 58 - Subalterno: 8 >  
VIA ACQUA SANTA SNC piano: 2;

Ultima planimetria in atti

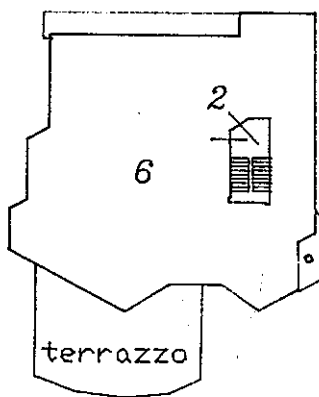
Agenzia del Territorio  
**CATASTO FABBRICATI**  
Ufficio Provinciale di  
Frosinone

ELABORATO PLANIMETRICO	
Compilato da: Scarpino Gianfranco	
Iscritto all'albo: Ingegneri	
Prov. Frosinone	N. 200

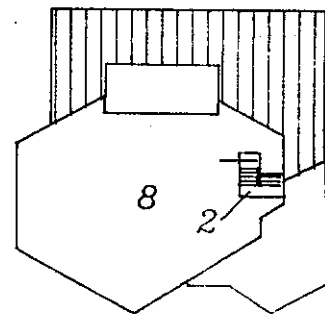
Comune di Ceccano		Protocollo n. FR0150018 del 05/10/2005	
Sezione:	Foglio: 18	Particella: 58	Tipo Mappale n. del
Dimostrazione grafica dei subalterni			Scala 1 : 500



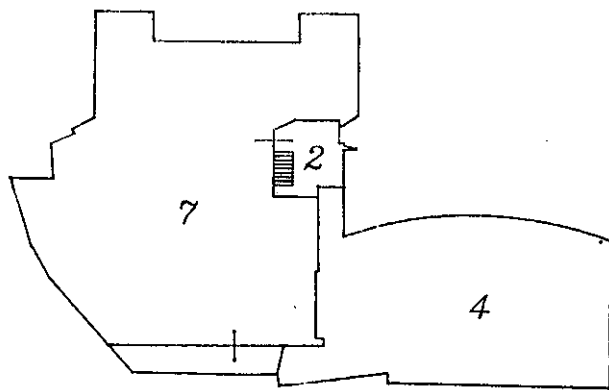
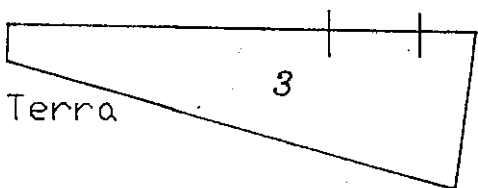
Piano Terra



Piano Primo



Piano Secondo



Piano 1 Sottostrada



Ultima planimetria in atti

Direzione Provinciale di Frosinone  
Ufficio Provinciale - Territorio  
Servizi Catastali  
Comune di: CECCANO  
Elenco Subalterni

ACCERTAMENTO DELLA PROPRIETA IMMOBILIARE URBANA  
ELENCO DEI SUBALTERNI ASSEGNATI

Comune	Sezione	Foglio	Particella		Tipo mappale	del:
CECCANO		18	58			
Sub	UBICAZIONE via/piazza	n°civ	Piani	Scala	Int.	DESCRIZIONE
3	VIA ACQUA SANTA	SNC	T			AUTORIMESSA
6	VIA ACQUA SANTA	SNC	1			ABITAZIONE DI TIPO CIVILE
8	VIA ACQUA SANTA	SNC	2			ABITAZIONE DI TIPO CIVILE

Unità immobiliari n. 3

Tributi erariali: 0,00

Visura telematica