

MINISTERO DELLE FINANZE  
DIREZIONE GENERALE DEL CATASTO E DEI SS.TT.EE



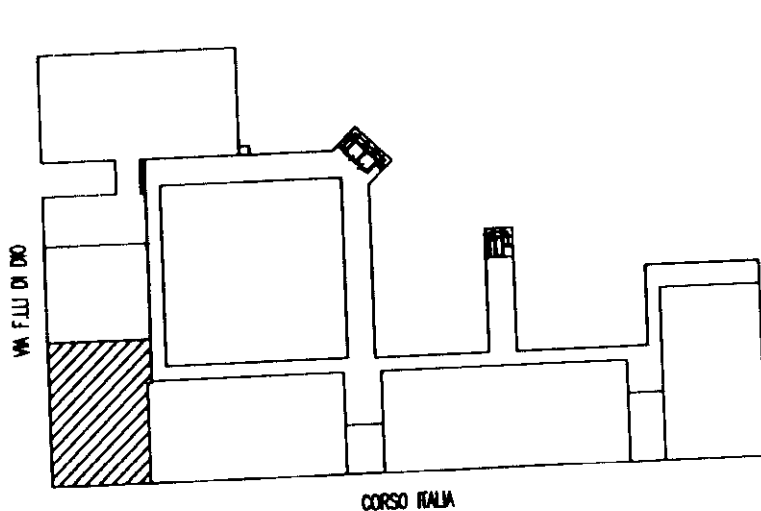
MINISTERO DELLE FINANZE

DIREZIONE GENERALE DEL CATASTO E DEI SS.TT.EE

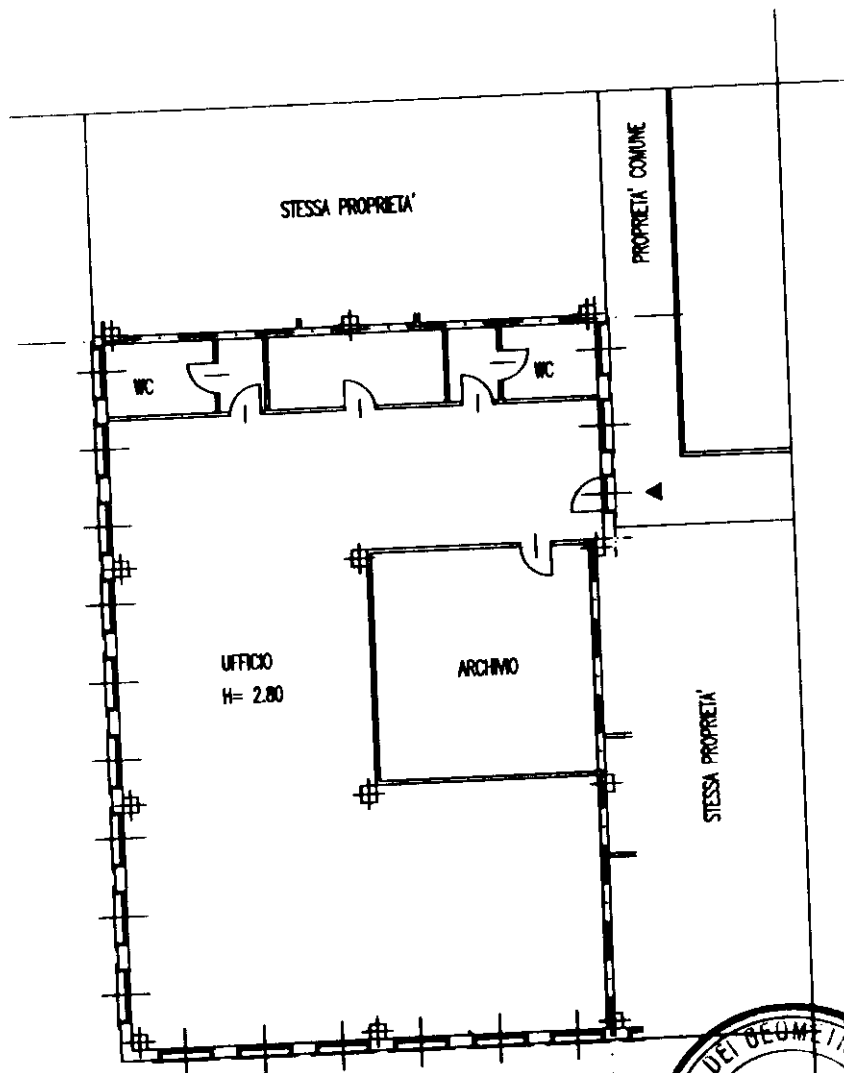
**CATASTO EDILIZIO URBANO** (RDL 13-4-1939, n. 652)

LIRE  
500

planimetria di attuazione in Comune di Magenta (MI) via F.lli di Dio angolo Corso Italia civ. ...

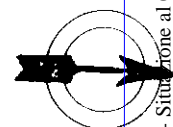


PIANTA PIANO SECONDO  
SCALA 1:1000




PIANTA PIANO SECONDO  
SCALA 1:200

ORIENTAMENTO



SCALA DI ...

RESERVATO ALL'UFFICIO



Dichiarazione di N.C.

Denuncia di variazione

Ultima planimetria in atti

Identificativi catastali

Data presentazione: 24/12/2001 - Data: 09/09/2022 - n. T157673 - Richiedente: CLMFBA57C07F205A

Totale schede: 1 - Foglio di acquisizione: A4 (210x297) - Formato stampa richiesto: A4 (210x297)

Compilata dal Seometri (titolo, cognome e nome)

Roucom Dentor

Iscritto all'albo de Seometri

dalla provincia di Milano n. 9887

data 12/12/2001 Firma Seometri

Catasto dei Fabbricati - Situazione al 09/09/2022 - Comune di MAGENTA (E801) - < Foglio 14 - Particella 561 - Subalterno 720 >  
CORSO ITALIA Milano 2