

**Agenzia del Territorio
CATASTO FABBRICATI
Ufficio Provinciale di
Catania**

Dichiarazione protocollo n. CT0206405 del 24/05/2012

Planimetria di u.i.u. in Comune di Mirabella Imbaccari

Via Ferdinando Cosentino

civ. 88-90

Identificativi Catastali:

Sezione:

Foglio: 6

Particella: 1961

Subalterno: 5

Compilata da:

Patti Gaetano

Iscritto all'albo:

Geometri

Prov. Catania

N. 01390

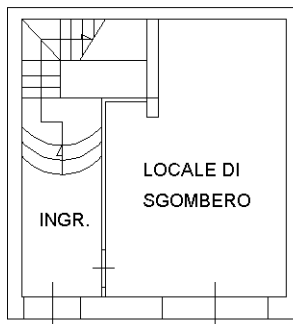
Scheda n. 1

Scala 1:200

PIANO TERRA

H= 2,90

PARTICELLA 1961



VIA F. COSENTINO

PIANO PRIMO

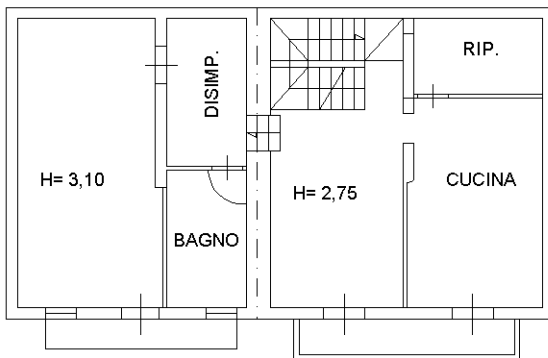
H= 2,80



PIANO SECONDO

PART. 1961

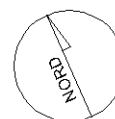
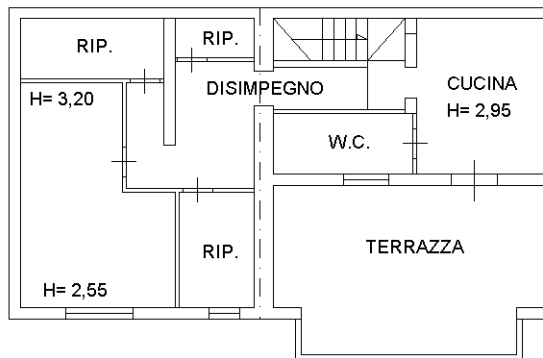
PART. 1391



PIANO TERZO

PART. 1961

PART. 1391



Ultima planimetria in atti