

ALLEGATO FOTOGRAFICO

LOTTO N. 5



FOTO N. 40 – Ingresso principale del Parco Bonifico



FOTO N. 41 – Vista del fabbricato C

ALLEGATO FOTOGRAFICO

LOTTO N. 5



FOTO N. 42 – Altra vista del fabbricato C



FOTO N. 43 – Vista del piazzale antistante il fabbricato C

ALLEGATO FOTOGRAFICO

LOTTO N. 5



FOTO N. 44 – Soggiorno



FOTO N. 45 – Cucina

ALLEGATO FOTOGRAFICO

LOTTO N. 5




FOTO N. 46 – Disimpegno / corridoio



FOTO N. 47 – Camera da letto matrimoniale

ALLEGATO FOTOGRAFICO

LOTTO N. 5




FOTO N. 48 – Bagno



FOTO N. 49 – Camera da letto

MINISTERO DELLE FINANZE
F. n. 496



MINISTERO DELLE FINANZE
DIREZIONE GENERALE DEL CATASTO E DEI SS.TT.EE.

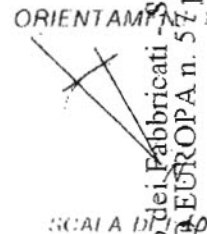
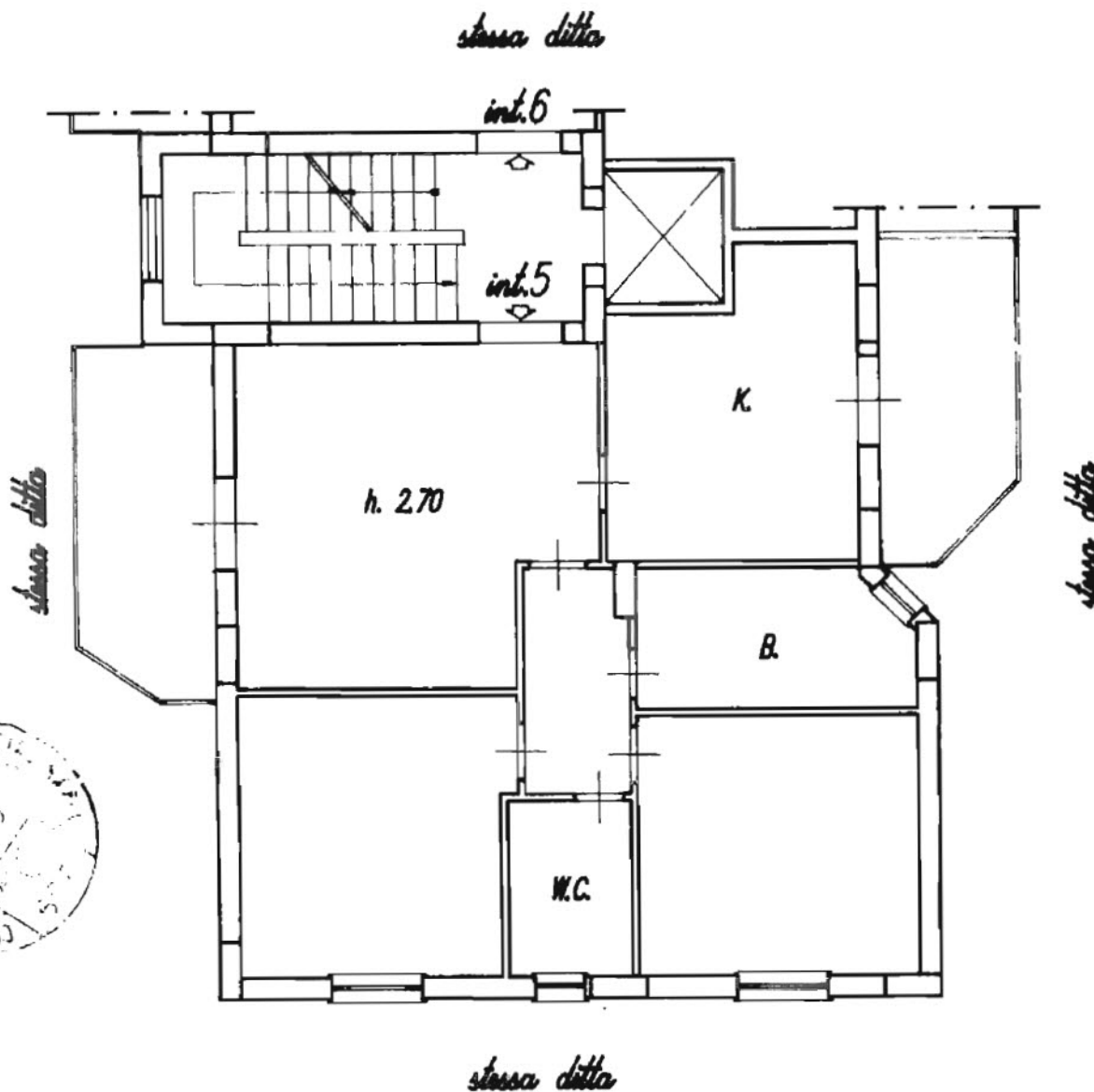
MOD. AN (

CATASTO EDILIZIO URBANO (R.D. 13-4-1939, n. 652)

750

Planimetria di u.i.u. in Comune di *Melito* via *Vasizante Alternativa* civ. c. n.

Sc. C
P.2/5



Catasto dei Fabbricati - Situazione al 02/11/2018 - Comune di MELITO DI NAPOLI(F111) - < Foglio: 1 Particella: 948 - Subalterno 116 >
CORSO EUROPA n. 57 piano: 2 interno: 5 scala: C;



Dichiarazione di N.C.
Denuncia di variazione

Omissis

CONSERVATO ALL'UFFICIO

9 GEN. 1996

J - Ultima Planimetria in atti