

CTU

Appartamento URBIAS - SCOTTI

Legenda

Via Bologna, 63

Google Earth



## APPARTAMENTO (P.2°): FOGLIO 5 – PARTICELLA 498 – SUB 16




0



3



1



4



2





Questo documento contiene informazioni riservate e confidenziali tutelate dalla Legge vigente sulla privacy. Esso deve essere utilizzato esclusivamente dal destinatario in relazione alle finalità per le quali è stato ricevuto. È vietata qualsiasi forma di riproduzione o di divulgazione per motivi diversi da quelli legati al contenzioso in oggetto e senza l'esplicita autorizzazione del giudice adito. Qualunque abuso di tali informazioni sarà denunciato alle autorità competenti.



5



7



6



8



Questo documento contiene informazioni riservate e confidenziali tutelate dalla Legge vigente sulla privacy. Esso deve essere utilizzato esclusivamente dal destinatario in relazione alle finalità per le quali è stato ricevuto. È vietata qualsiasi forma di riproduzione o di divulgazione per motivi diversi da quelli legati al contenzioso in oggetto e senza l'esplicita autorizzazione del giudice adito. Qualunque abuso di tali informazioni sarà denunciato alle autorità competenti.




9



12



10



13



11



14







15




18



16



19



17



20






21



24



22



25



23





## BOX GARAGE (P. SEMINTERRATO): FOGLIO 5 – PARTICELLA 498 – SUB 27



1



4



2



5



3



MODULARIO  
F. rig. rend. 497



MINISTERO DELLE FINANZE  
DIPARTIMENTO DEL TERRITORIO  
**CATASTO EDILIZIO URBANO** (RDL 13-4-1939, n. 652)

MOD. **BN** (CEU)

LIRE  
**500**

Planimetria di u.i.u. in Comune di... VILLARICCA ..... via BOLOGNA ..... CIV. ....

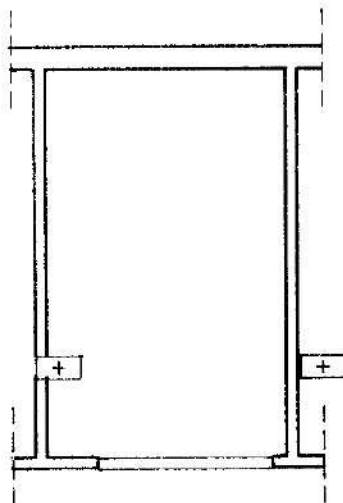
PIANO S-1

H. = 2.80

STESSA DITTA

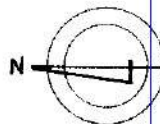
STESSA DITTA

STESSA DITTA



STESSA DITTA

ORIENTAMENTO



SCALA DI 1:100

Roma - Istituto Fotografico e Zecca dello Stato - P.V.

Catasto Edilizio Urbano - Situazione al 22/09/2023 - Comune di VILLARICCA(G309) - < Foglio 5 - Particella 498 - Subaltemo 27 >  
Firmato Digitalmente con il codice identificativo del mittente: 755b86cd22bf4004e8630ac219fa1b6a

Dichiarazione di N.C.   
Ultima planimetria in atti   
Assenza di variazione

Data presentazione: 29/11/1995 - Data: 22/09/2023  
Totale schede: 5 Formato di acquisizione: A4  
n. 498 sub 27

RISERVATO ALL'UFFICIO

29 NOV. 1995

79279





MODULARIO  
F. sig. rend. 437



MINISTERO DELLE FINANZE  
DIPARTIMENTO DEL TERRITORIO  
**CATASTO EDILIZIO URBANO** (RDL 13-4-1939, n. 652)

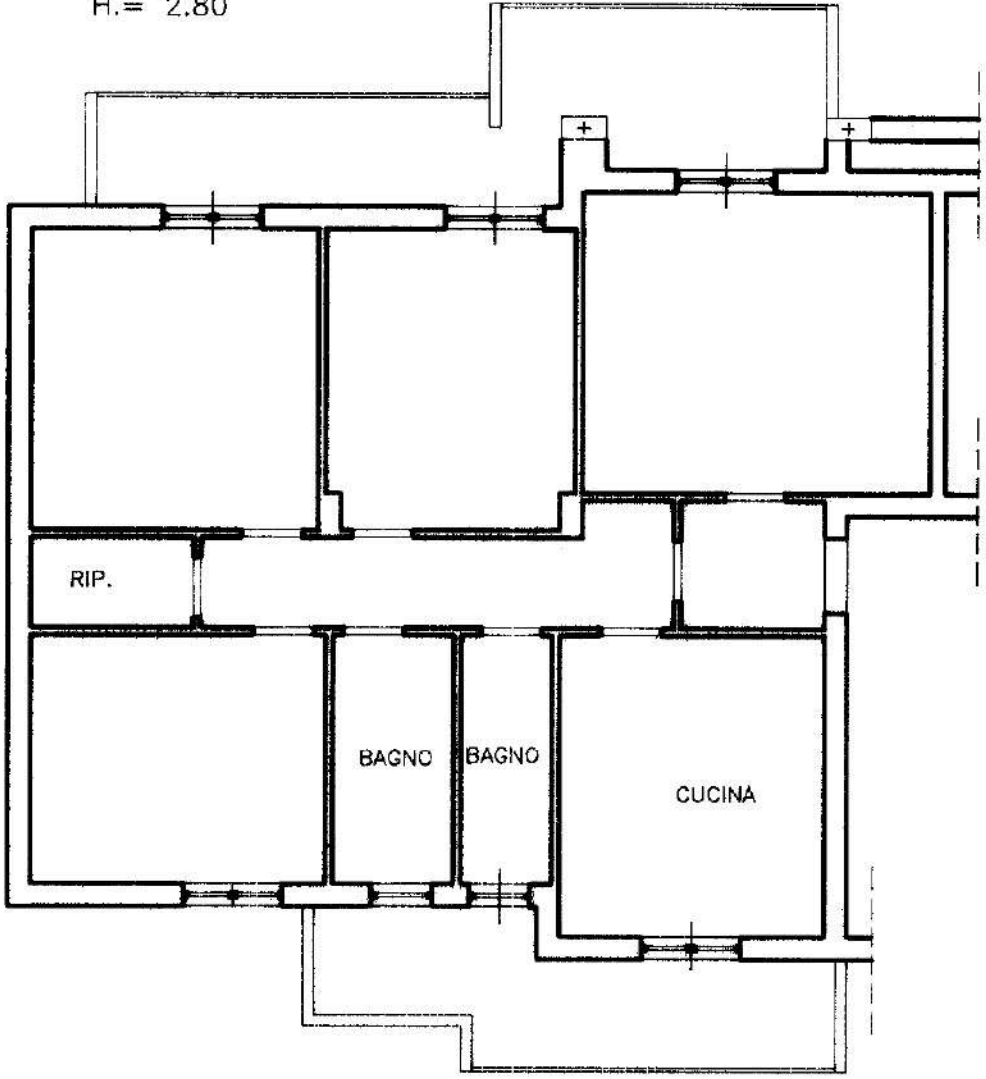
MOD. BN (CEU)

LIRE  
**500**

Planimetria di u.i.u. in Comune di VILLARICCA via BOLOGNA

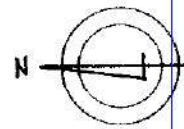
CIV.

PIANO SECONDO  
INT. 6  
H. = 2.80



STESSA DITTA

ORIENTAMENTO



SCALA DI 1/100

Nome: Istituto Poligrafico e Zecca dello Stato - P.V.

Dichiarazione di N.C.   
Denuncia di variazione

Omissis

RISERVATO ALL'UFFICIO

Data presentazione: 22/09/2023  
Totale schede: 1 - Formato di acquisizione: A4  
n. 498 sub. 16

79297  
**29 NOV. 1995**

Catasto Edilizio Urbano - Situazione al 22/09/2023 - Comune di VILLARICCA(G309) - < Foglio 5 - Particella 498 - Subaltemo 16 >  
BIOGEMINGIO Sarnasso ID: AR6BAPRECCS.P.A. NG CA 3 Serial#: 75b86cd22bf404e8630ac219fa1b6a

