

MODULARIO  
F. rig. rend. 496



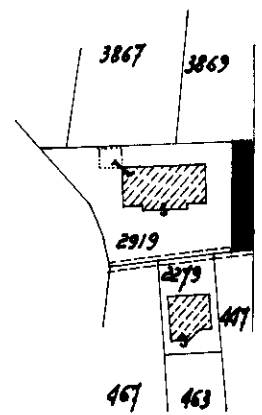
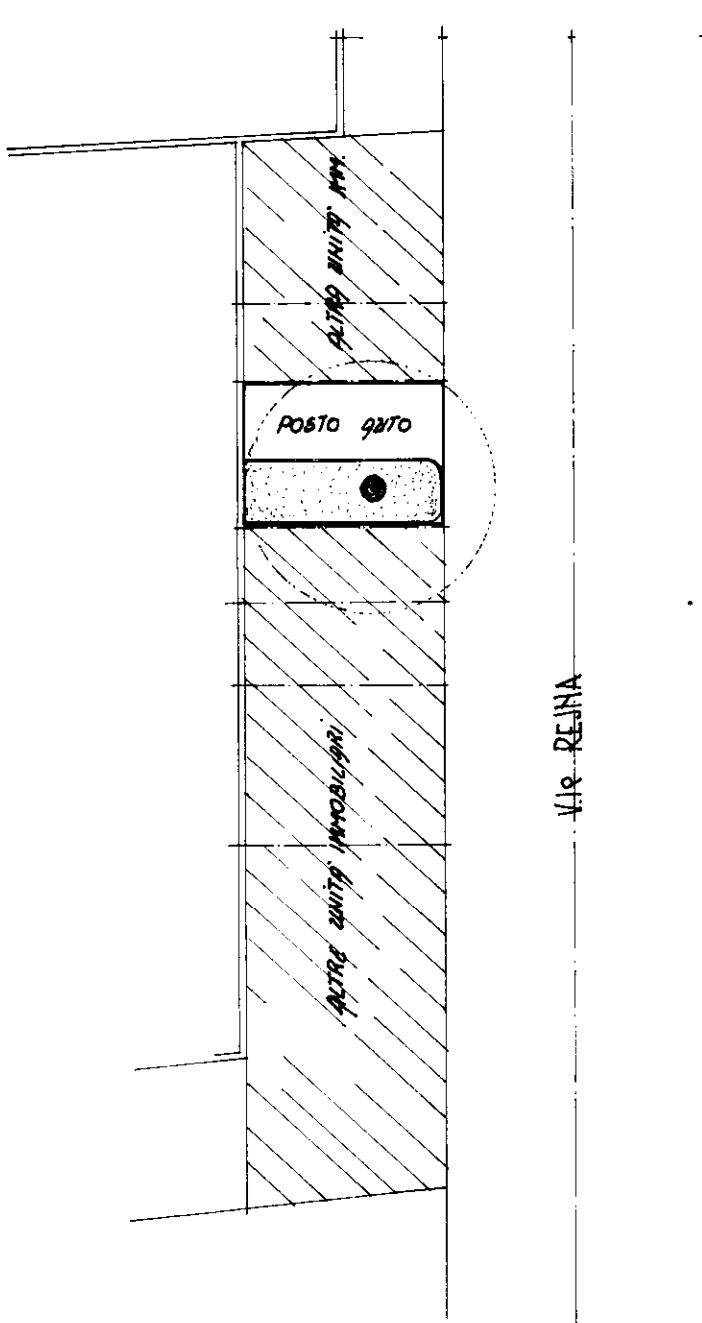
MINISTERO DELLE FINANZE  
DIREZIONE GENERALE DEL CATASTO E DEI SS.TT.EE.  
**CATASTO EDILIZIO URBANO** (RDL 13-4-1939, n. 652)

MOD. AN (CEUI)

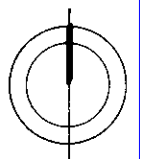
LIRE  
**400**

Planimetria di u.i.u. in Comune di...JERAGO...con...ORAGO... via Le...Rejna..... civ.....

PLANIMETRIA REDATTA SU PORZIONE DI FOGLIO DI FORMATO GRANDE **Dott. Arch. TONDINI DANILO**  
Ordine Architetti VARESE  
n. Iscr. 282



ORIENTAMENTO



SCALA DI 1: 200

Catasto dei Fabbricati - Situazione al 08/09/2021 - Comune di JERAGO CON ORAGO (E386) - < Sez.Urb.: JE - Foglio: 5 - Particella: 210 - Subalterno: 5 >  
VIALE REJNA piano: T.

Dichiarazione di N.C.   
Denuncia di variazione   
Ultima planimetria in atti  
Identificativi catastali  
Data presentazione: 02/03/1993 - Data: 08/09/2021 - n. T53034 - Richiedente: SPRGPP57M02B300H  
Totale schede: T - Formato di acquisizione: A4(210x297)  
n. 210 sub 5

Compilata dal .....  
(Titolo, cognome e nome)  
Arch. **TONDINI DANILO**  
Architetti  
Iscritto all'albo de .....  
Varese  
data **25 FEB. 1993**  
Firma **Dott. Arch. TONDINI DANILO**  
Ordine Architetti VARESE

RISERVATO ALL'UFFICIO  
2 MAR. 1993  
Acc. 17/13