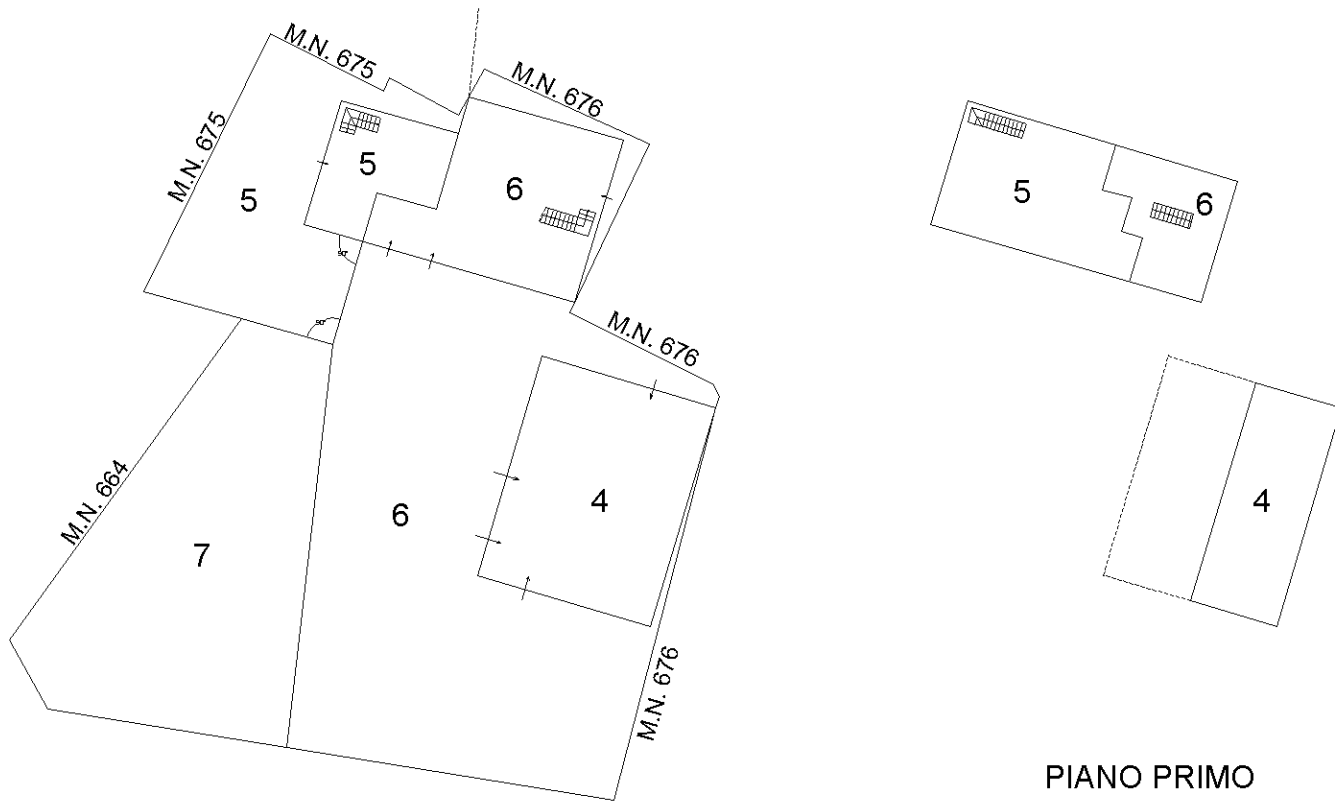


**Agenzia delle Entrate
CATASTO FABBRICATI
Ufficio Provinciale di
Treviso**

ALLEGATO 6B

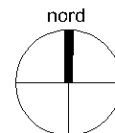
ELABORATO PLANIMETRICO	
Compilato da: Cisterna Bruno	
Iscritto all'albo: Geometri	
Prov. Treviso	N. 01910

Comune di San Biagio Di Callalta	Protocollo n. TV0002550 del 04/01/2024
Sezione: G Foglio: 5 Particella: 561	Tipo Mappale n. 36 del 02/01/2024
Dimostrazione grafica dei subalterni	Scala 1 : 500



PIANO TERRA

PIANO PRIMO



Ultima planimetria in atti



**Agenzia delle Entrate
CATASTO FABBRICATI
Ufficio Provinciale di
Treviso**

Dichiarazione protocollo n. TV0002550 del 04/01/2024

Comune di San Biagio Di Callalta

Via G. Matteotti

civ. 25

Identificativi Catastali:

Sezione: G

Foglio: 5

Particella: 561

Subalterno: 5

Compilata da:
Cisterna Bruno

Iscritto all'albo:
Geometri

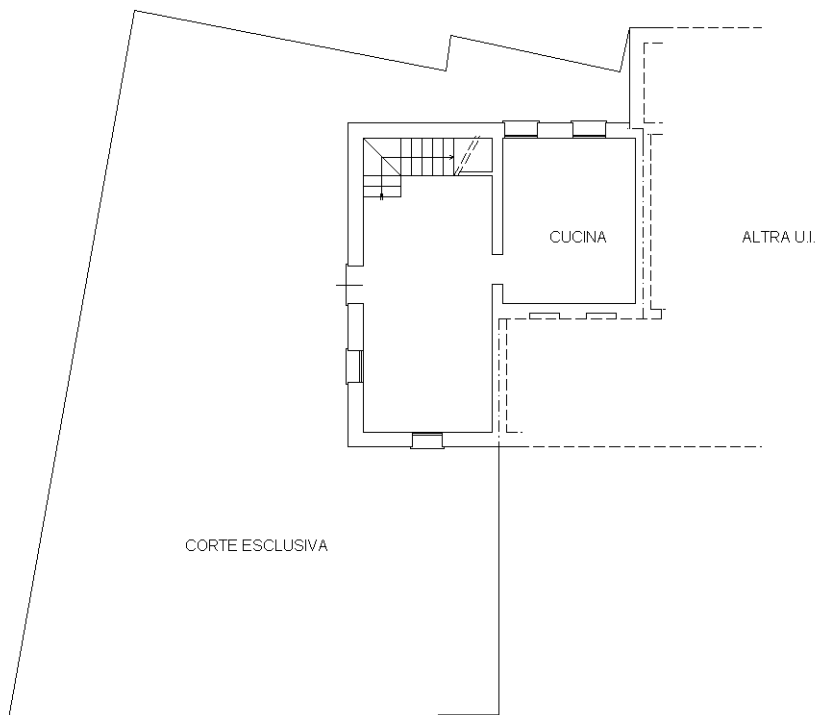
Prov. Treviso

N. 01910

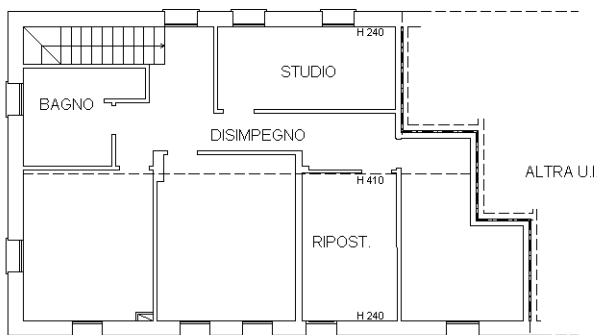
Planimetria

Scheda n. 1

Scala 1:200

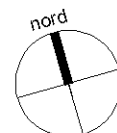


PIANO TERRA H 2.40



PIANO PRIMO Hm 3.25

Ultima planimetria in atti



Catasto dei Fabbricati - Situazione al 05/01/2024 - Comune di SAN BIAGIO DI CALLALTA(H781) - < Sez. urbana G - Foglio 5 - Particella 561 - Subalterno 5 >
 Firmato **DENNARAI MARCO** **Impresario** ARUBAPEC S.P.A. NG CA 3 Serial#: 1d89419f3ab67ed9ede12f92887a570



Agenzia delle Entrate
CATASTO FABBRICATI
Ufficio provinciale di
Treviso

Dichiarazione protocollo n. TV0002550 del 04/01/2024

Comune di San Biagio Di Callalta

Via G. Matteotti

civ. 27

Identificativi Catastali:

Sezione: G

Foglio: 5

Particella: 561

Subalterno: 6

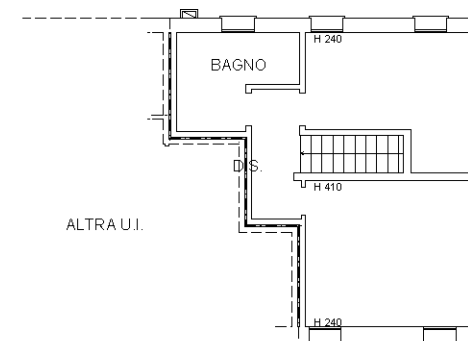
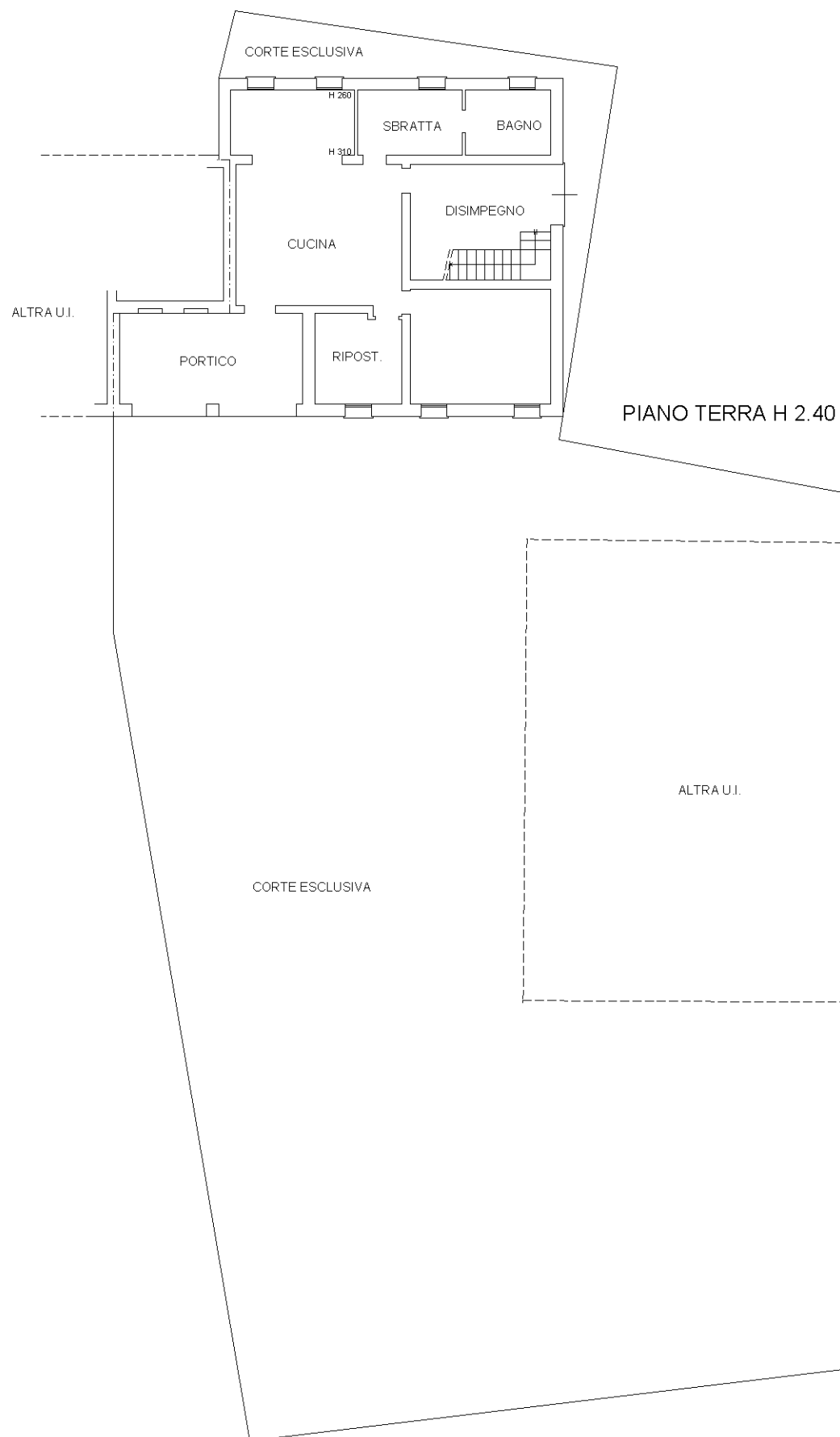
Compilata da:
Cisterna Bruno

Iscritto all'albo:
Geometri

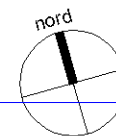
Prov. Treviso

N. 01910

Data: 05/01/2024 - n. 1
Totale schede: 1 - Formulario di acquisizione: A3(297x420) - Formata stampa richiesto: A3(297x420)
Ultima planimetria n. 1
n. 1
Scala 1: 200



Firmato Da: DE NARDI MARCO Emesso Da: ARUBAPEC S.P.A. NG CA 3 Serial#: 1d89419f3ab67ed9ede12f92887a570



MODULARIO
F. rig. rend. 496

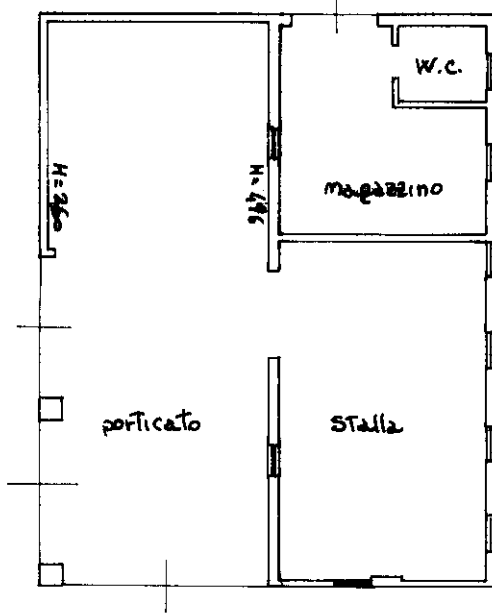


MINISTERO DELLE FINANZE
DIPARTIMENTO DEL TERRITORIO
CATASTO EDILIZIO URBANO (RDL 13-4-1939, n. 652)

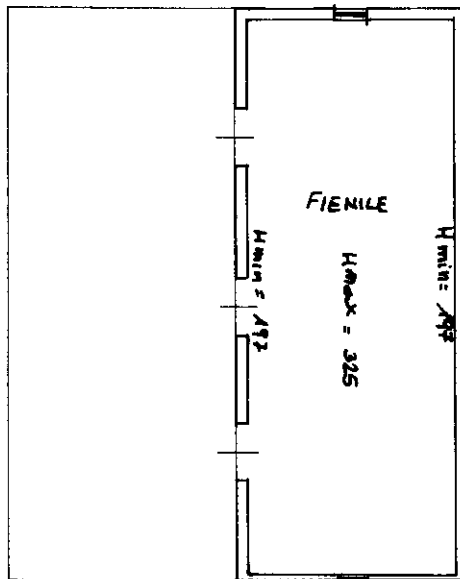
MOD. AN (CEU)

300

Planimetria di u.i.u. in Comune di SAN BIAGIO DI CALLALTA via MATEOTTI civ. 27

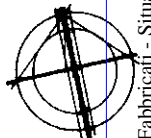


PIANO TERRA = 275



PIANO PRIMO

ORIENTAMENTO



SCALA D.L.I.

Dichiarazione di N.C. <input checked="" type="checkbox"/>	Compilata dal <u>GEOMETRA</u>	RISERVATO ALL'UFFICIO
Ultima planimetria in atti <input type="checkbox"/>	(Titolo, cognome e nome)	
Denuncia di variazione <input type="checkbox"/>	<u>FIORITO ADRIANO</u>	
Data presentazione: 07/06/2000 - Data: 17/11/2021 - n. T313911 - Richiedente: BTTVNN64R151908U	scritto all'albo de' <u>GEOMETRI</u>	
Totale schede catastali <u>52</u>	della provincia di <u>TRE VISO</u> n. <u>473</u>	
F. <u>G.5 (52)</u>	data <u>08.09.2000</u> Firma <u>Adriano Fiorito</u>	
n. <u>561</u> sub. <u>4</u>		

Catasto dei Fabbricati - Situazione al 17/11/2021 - Comune di SAN BIAGIO DI CALLALTA (H781) - < Sez. urbana G - Foglio 5 - Particella 561 - Subalterno 4 - Firmato DA FRANZ MARCO Immatricolazione ARUBAPEC S.P.A. NG CA 3 Serial#: 1d89419f3ab67ed9ede12f92887a570

