

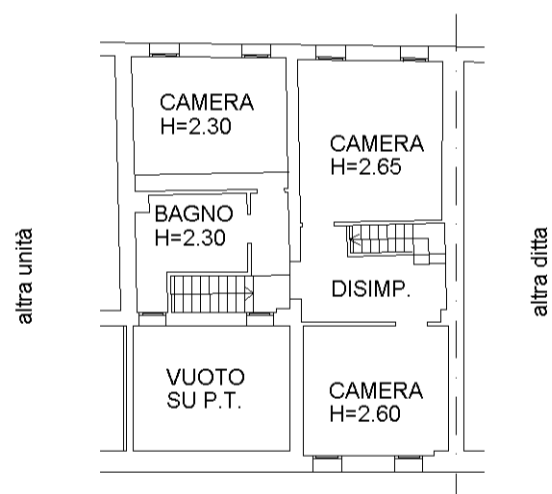
**Agenzia del Territorio
CATASTO FABBRICATI
Ufficio Provinciale di
Treviso**

Dichiarazione protocollo n. TV0075561 del 07/03/2005	
Planimetria di u.i.u. in Comune di Caerano Di San Marco	
Via Moresca	civ. 80
Identificativi Catastali:	
Sezione:	Compilata da: Alban Giuseppe
Foglio: 7	Iscritto all'albo: Geometri
Particella: 821	Prov. Treviso
Subalterno: 2	N. 1903

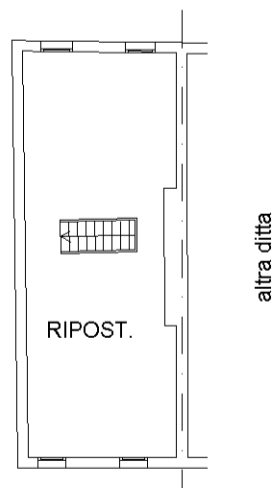
Scheda n. 1 Scala 1:200



PIANTA
PIANO TERRA
H= 2.35



PIANTA
PIANO PRIMO



PIANTA
PIANO SECONDO
HM= 3.50



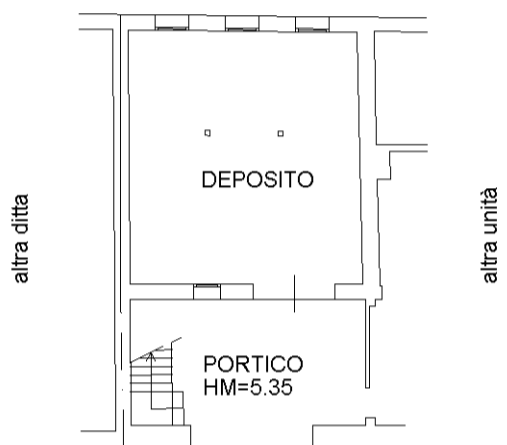
invar 01

Catasto dei Fabbricati - Situazione al 27/03/2023 - Comune di CAERANO DI SAN MARCO(B349) - < Foglio 7 - Particella 821 - Subalterno 2 >
VIA MORESCA n. 80 Piano T-1 - 2

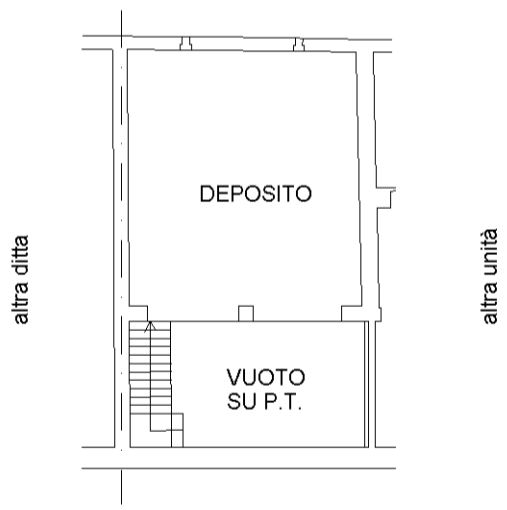
**Agenzia del Territorio
CATASTO FABBRICATI
Ufficio Provinciale di
Treviso**

Dichiarazione protocollo n. TV0075561 del 07/03/2005	
Planimetria di u.i.u. in Comune di Caerano Di San Marco	
Via Moresca	civ. 80
Identificativi Catastali:	Compilata da: Alban Giuseppe
Sezione:	Iscritto all'albo: Geometri
Foglio: 7	Prov. Treviso
Particella: 821	N. 1903
Subalterno: 3	

Scheda n. 1 Scala 1:200



PIANTA
PIANO TERRA
H= 2.80



PIANTA
PIANO PRIMO
HM= 2.55



invar 01

Catasto dei Fabbricati - Situazione al 27/03/2023 - Comune di CAERANO DI SAN MARCO(B349) - < Foglio 7 - Particella 821 - Subalterno 3 >
VIA MORESCA n. 80 Piano T-1

