

MODULARIO
F. rig. rend. 496



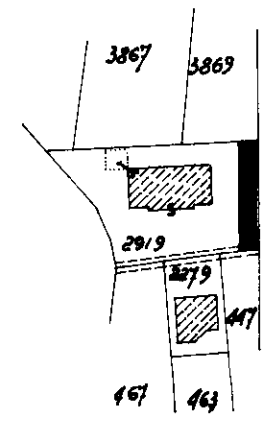
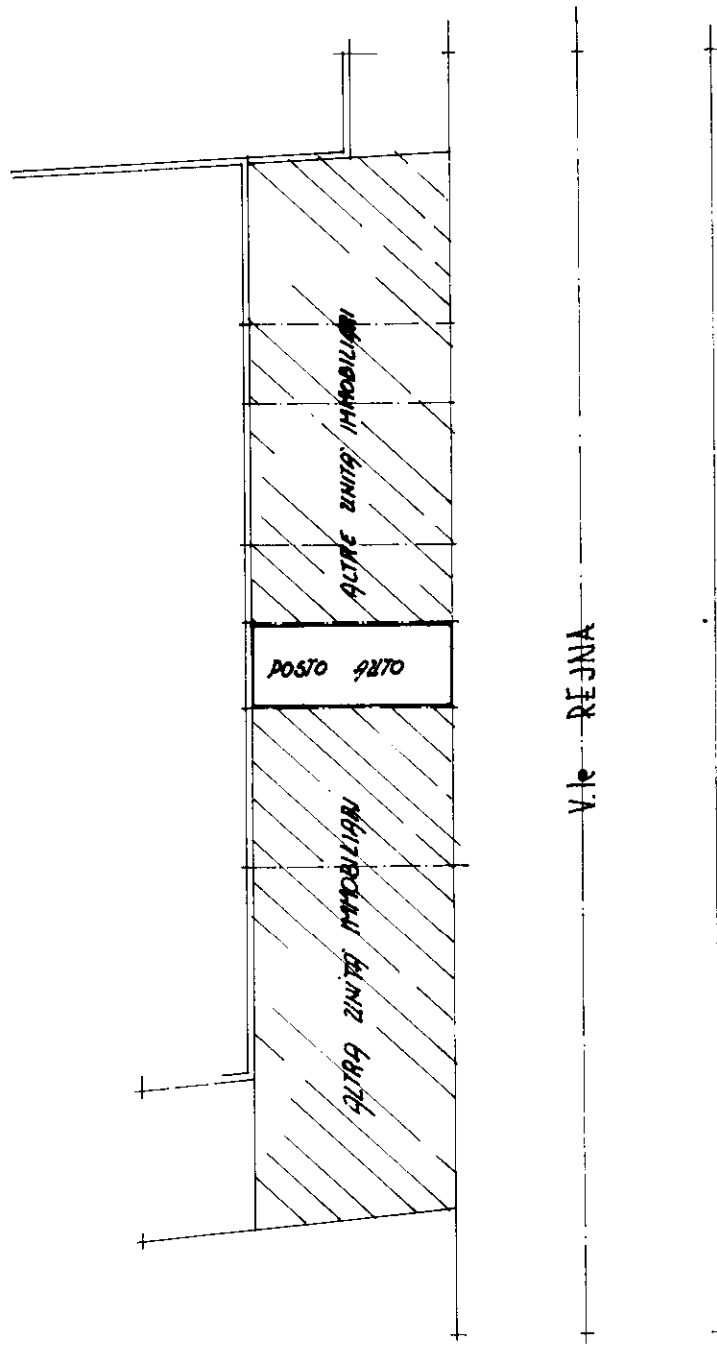
MINISTERO DELLE FINANZE
DIREZIONE GENERALE DEL CATASTO E DEI SS.TT.EE.
CATASTO EDILIZIO URBANO (RDL 13-4-1939, n. 652)

MOD. AN (CEU)

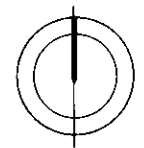
LIRE
400

Planimetria di u.i.u. in Comune di...JERAGO...con...ORAGO... via le...Rejna... civ.....

PLANIMETRIA REDATTA SU PORZIONE DI FOGLIO DI FORMATO GRANDE
Dott. Arch. TONDINI DANILLO
Ordina/Arch. della PROV. VARESE
1991 282
[Signature]



ORIENTAMENTO



SCALA DI 1:200

Catasto del Fabbricati - Situazione al 08/09/2021 - Comune di JERAGO CON ORAGO (E386) - < Sez.Urb.: JE - Foglio: 5 - Particella: 210 - Subalterno: 3 >
VIALE REJNA piano: T.

Dichiarazione di N.C.
Denuncia di variazione
Ultima planimetria in atti
Identificativi catastali
Data presentazione:02/03/1993 - Data: 08/09/2021 - n. T53036 - Richiedente: SPRGPP57M02B300H
Totale schede: 1 sub 3
Formato di acquisizione: A4(210x297)
data 25 FEB 1993

Compilata dal
(Titolo, cognome e nome)
Arch. TONDINI DANILLO
Iscritto all'albo de Architetti
della provincia di Varese
data 25 FEB 1993 Firma Dott. Arch. TONDINI DANILLO
Ordine Arch.

UFFICIO
RISERVATO ALL'UFFICIO
2 MAR 93
10000714