

MODULARIO
F. rig. rend. 487



MINISTERO DELLE FINANZE
DIREZIONE GENERALE DEL CATASTO E DEI SS TT EE
CATASTO EDILIZIO URBANO (RDL 13-4-1939 n 652)

MOD. BII (CEU)

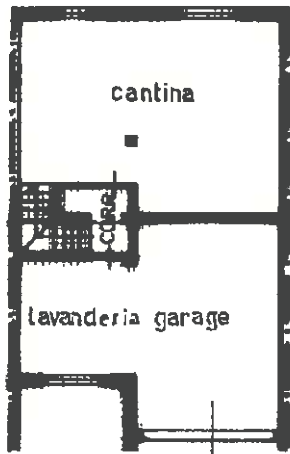
LIRE
250

Planimetria di u.i.u. in Comune di CAMPODARSEGO

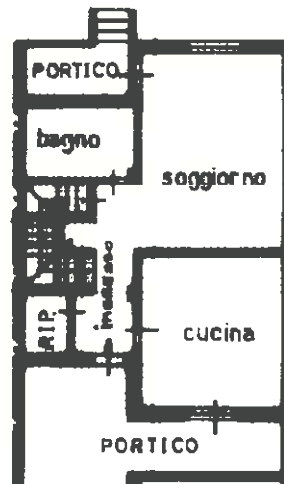
via HERMAGOR

civ.

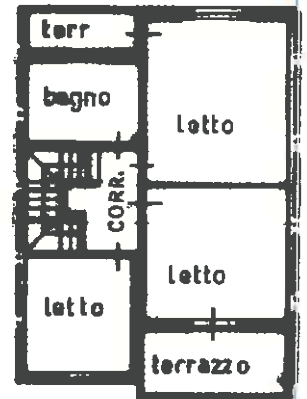
PIANO INTERRATO h=2.40



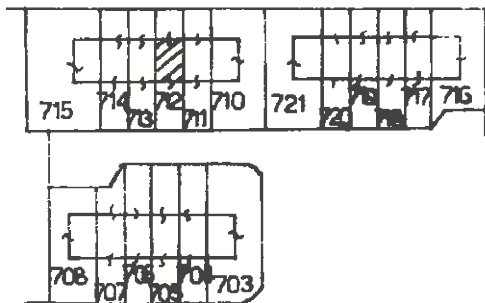
PIANO TERRA h= 2.70



PIANO PRIMO h= 2,70



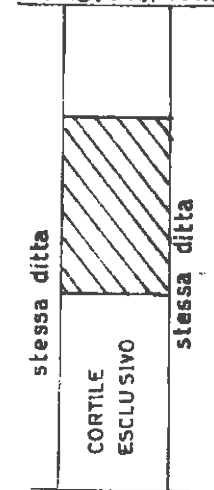
ESTRATTO DI MAPPA Scala 1:2000
-N.C.T.-



SVILUPPO PLANIMETRICO

Scala 1:500

PROP. NATILAZZO



via Hermagor

NCT			NCEU				
fg	all	mapp	sez	fg	all	mapp	sub
12	—	712	B	9	—	712	



RISERVATO ALL'UFFICIO

Dichiarazione di N.C.
Ultima planimetria in variazione

Compilata dal geom. **PATRIZIA MARZOLLA**
(Titolo, cognome e nome)

Data presentazione: 05/11/1991 - Data: 05/04/2024 - n. T152066 - Richiedente: PTRLGU76A02A7570

Totale scale: 1 - Formato di acquisizione: A4(210x297) - Formato stampa richiesto: A4(210x297)

8732 - -5 NOV 91

data Firma

Catasto Edilizio Urbano - Situazione al 05/04/2024 - Comune di CAMPODARSEGO (B524) - < Foglio 12 - Particella 712 - Subalterno >
VIA HERMAGOR n. 18 Piano S1 - T - I
Firmato Da: PIETROGRANDE LUIGI Emesso Da: INFOCAMERE QUALIFIED ELECTRONIC SIGNATURE CA Serial#: 241859