

MODULARIO
F. rig. rend. 496



MINISTERO DELLE FINANZE
DIREZIONE GENERALE DEL CATASTO E DEI SS.TT.EE.
CATASTO EDILIZIO URBANO (RDL 13-4-1939, n. 652)

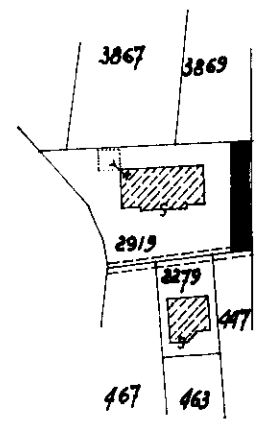
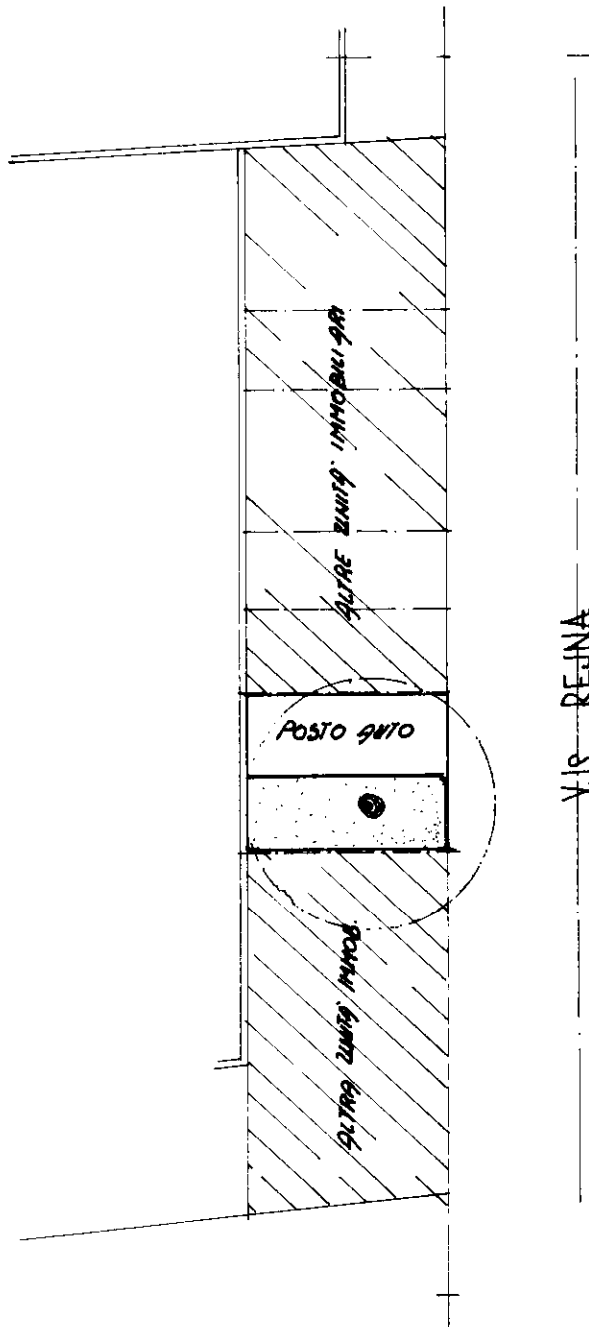
MOD. AN (CEU)

LIRE
400

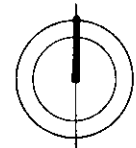
Planimetria di u.i.u. in Comune di JERAGO con ORAGO via le Rejna civ.....

Dott. Arch. TONDINI DANILLO
Ordine Architetti VARESE
n. iscr. 282

PLANIMETRIA REDATTA SU PORZIONE DI FOGLIO DI FORMATO GRANDE



ORIENTAMENTO



SCALA DI 1:200

Catasto dei Fabbricati - Situazione al 08/09/2021 - Comune di JERAGO CON ORAGO (E386) - < Sez.Urb.: JE - Foglio: 5 - Particella: 210 - Subalterno: 2 >
VIALE REJNA piano: T.

Dichiarazione di N.C.
Denuncia di variazione
Ultima planimetria in atti

Compilata dal
(Titolo, cognome e nome)
Arch. TONDINI DANILLO

RISERVATO ALL'UFFICIO

Data presentazione:02/03/1993 - Data: 08/09/2021 - n. T53037 - Richiedente: SPRGPP57M02B300H
Totale schede: 1 - Formato di acquisizione: A4(210x297) - Formato stampa richiesto: A4(210x297)
n. 210 sub. 2
25 FEB 1993 Firma Dott. Arch. TONDINI DANILLO

2 MAR 1993
A00017136