

Foto 1



Foto 2




Foto 3




Foto 4




Foto 5




Foto 6



Foto 7




Foto 8



MODULARIO  
F. sig. 496

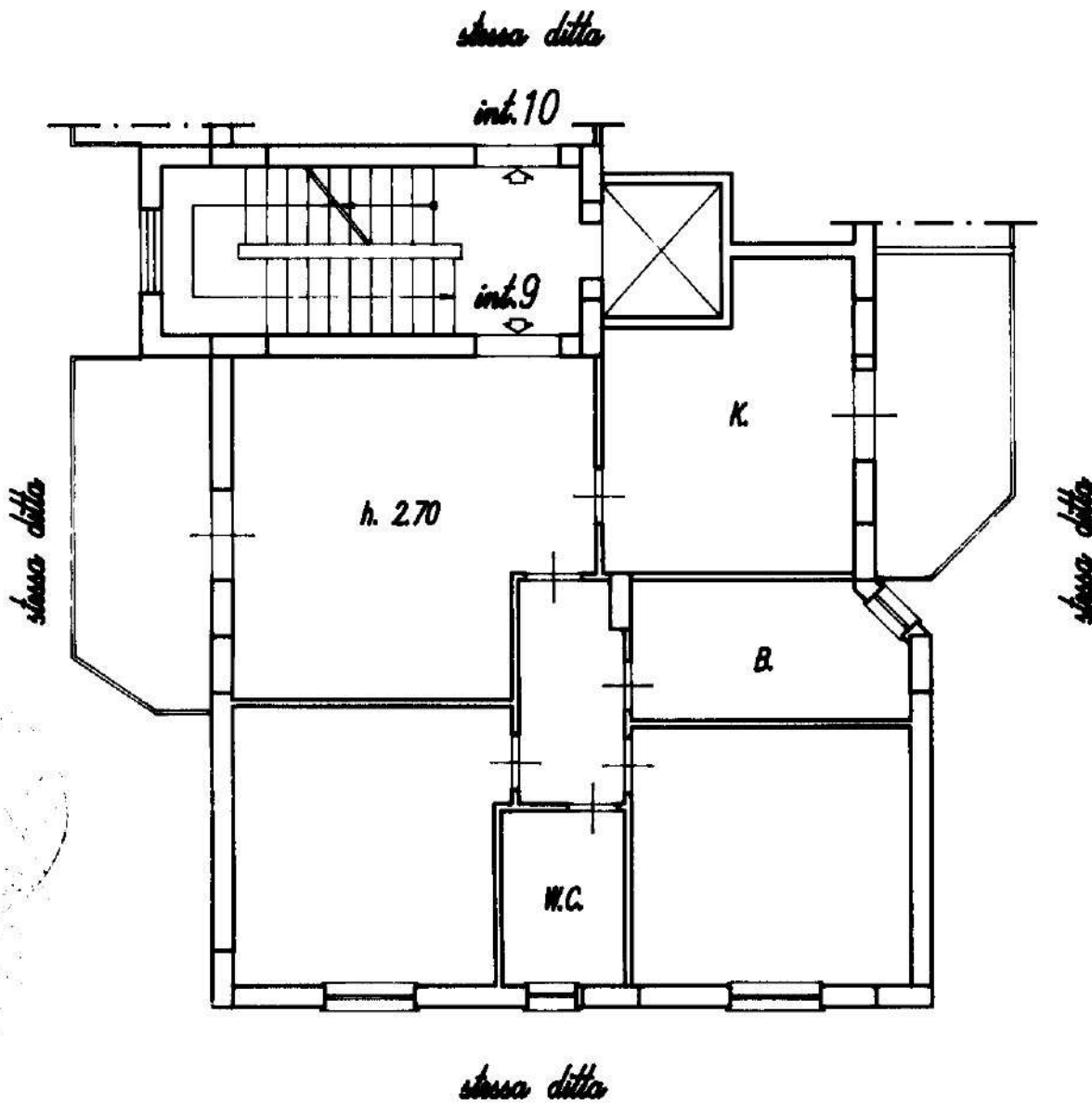


MINISTERO DELLE FINANZE  
DIREZIONE GENERALE DEL CATASTO E DEI SS.TT.EE.  
**CATASTO EDILIZIO URBANO** (RDL 13-4-1939, n. 652)

1113  
750

Planimetria di u.i.u. in Comune di Melito via Variante Alternativa civ. c.m.

Sc.C  
P.4/9



ORIENTAMENTO

SCALA DI 1:400

Dichiarazione di N.C.   
Denuncia di variazione

RISERVATO ALL'UFFICIO

9 GEN. 1996

Ultima planimetria in atti  
Identificativi catastali  
Data presentazione: 09/01/1996 - Data: 10/09/2024  
Totale schede: 848 Formato di acquisizione: A4

Omissis

292

mapa.01  
Catasto dei fabbricati - Situazione al 10/09/2024 - Comune di MELITO DI NAPOLI (F111) - < Foglio 1 - Particella 948 - Subalterno 120 >  
CORSO EUROPA n. 57 - Scala C Interno 9 Piano 4