



MINISTERO DELLE FINANZE

Mod. B (Nuovo Catasto Edilizio Urbano)

DIREZIONE GENERALE DEL CATASTO E DEI SERVIZI TECNICI ERARIALI

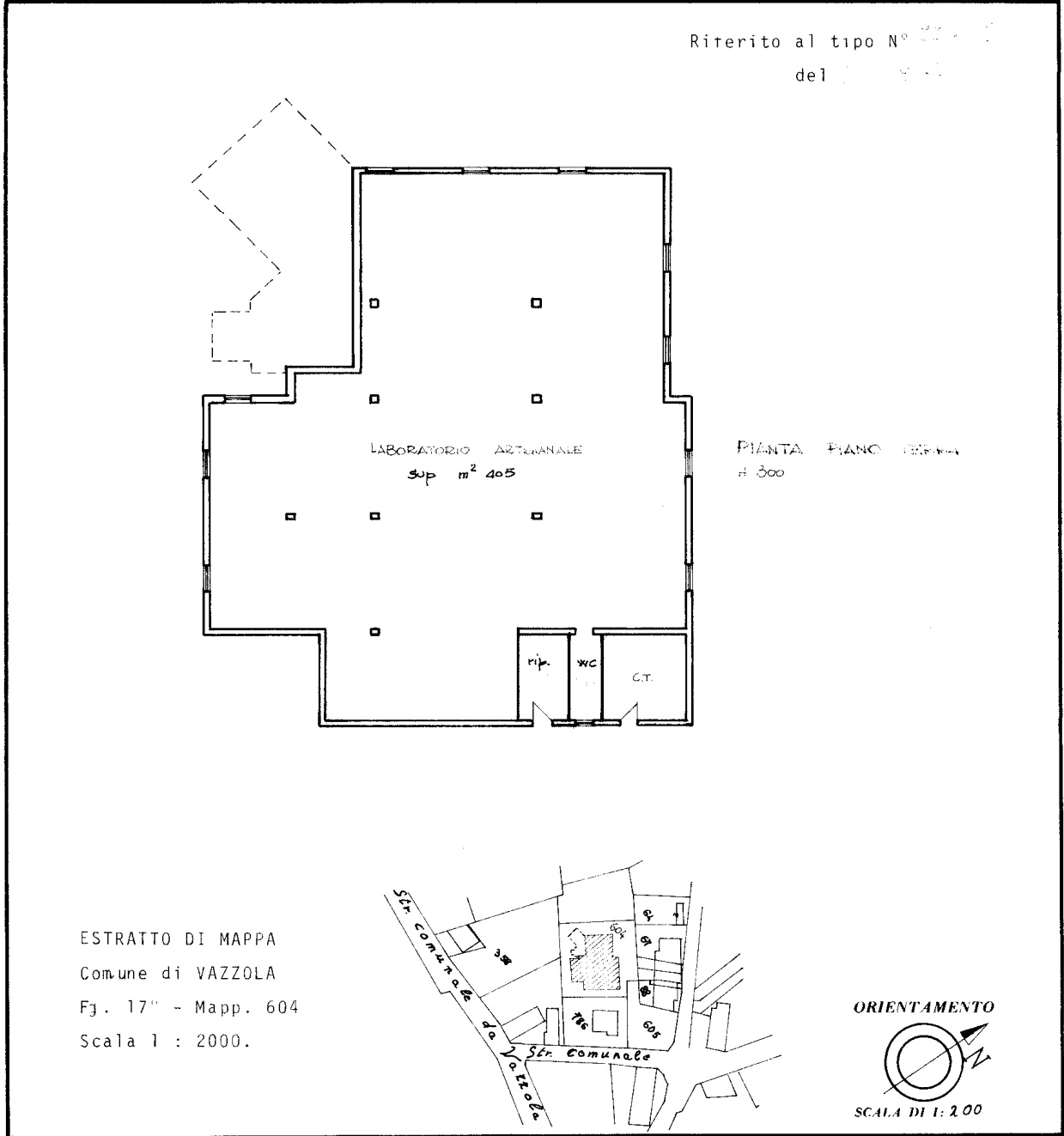
NUOVO CATASTO EDILIZIO URBANO

(R. DECRETO-LEGE 13 APRILE 1979, N. 652)

Planimetria dell'immobile situato nel Comune di VAZZOLA Via MONTICANO N° 7


Ditta [REDACTED]

Allegata alla dichiarazione presentata all'Ufficio Tecnico Erariale di TREVISO Scheda N.° 91



SPAZIO RISERVATO PER LE ANNOTAZIONI D'UFFICIO

DATA 25 AGO. 1987	B 5 604 2
PROT. N.° [REDACTED]	





MINISTERO DELLE FINANZE

Mod. B (Nuovo Catasto Edilizio Urbano)

DIREZIONE GENERALE DEL CATASTO E DEI SERVIZI TECNICI ERARIALI

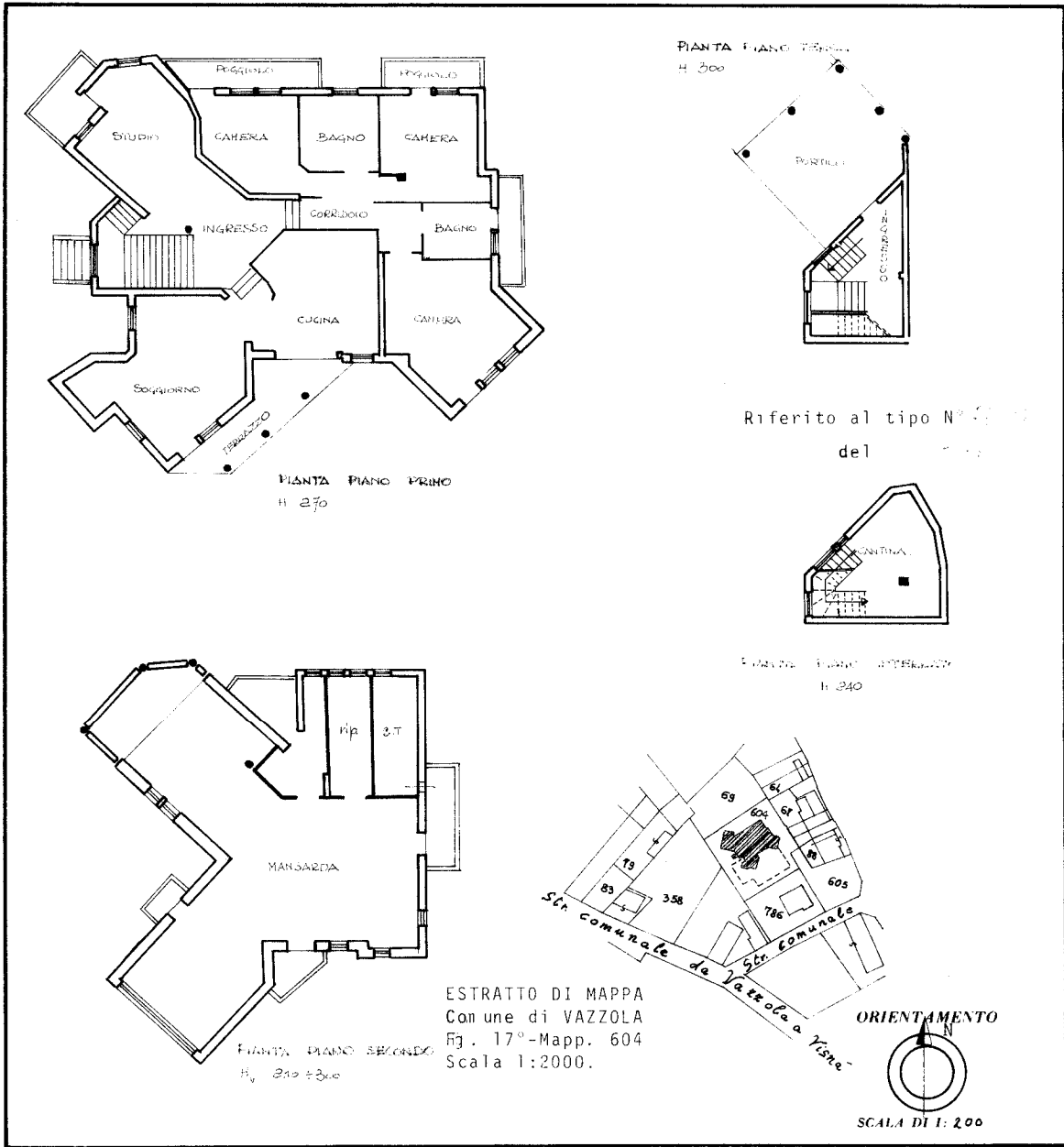
NUOVO CATASTO EDILIZIO URBANO

(R. DECRETO-LEGGE 13 APRILE 1939, N. 652)

Planimetria dell'immobile situato nel Comune di VAZZOLA Via MONTICANO N° 7

Ditta [REDACTED]

Allegata alla dichiarazione presentata all'Ufficio Tecnico Erariale di TREVISO Scheda N.° 2



SPAZIO RISERVATO PER LE ANNOTAZIONI D'UFFICIO	
DATA 25 AGO. 1987 PROT. N.° 10038	B 5 604 3



Catasto dei Fabbricati - Situazione al 03/07/2021 - Comune di VAZZOLA (L700) - < Sez.Urb.: B - Foglio: 5 - Particella: 1443 - Subalterno: 3 >
Inquadratura
VIA MONTICANO n. 7 piano: S1-T-1-2;

Ultima planimetria in atti