

ORTOFOTO

COMUNE DI NIMIS
Piano Regolatore Generale Comunale

Varlante N.29

Legenda

Marzo 2016

TAV.9

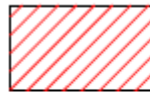
PAESE RECENTE / consolidamento e sviluppo



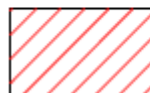
Art. 30 - Zona B1; Aree centrali del capoluogo



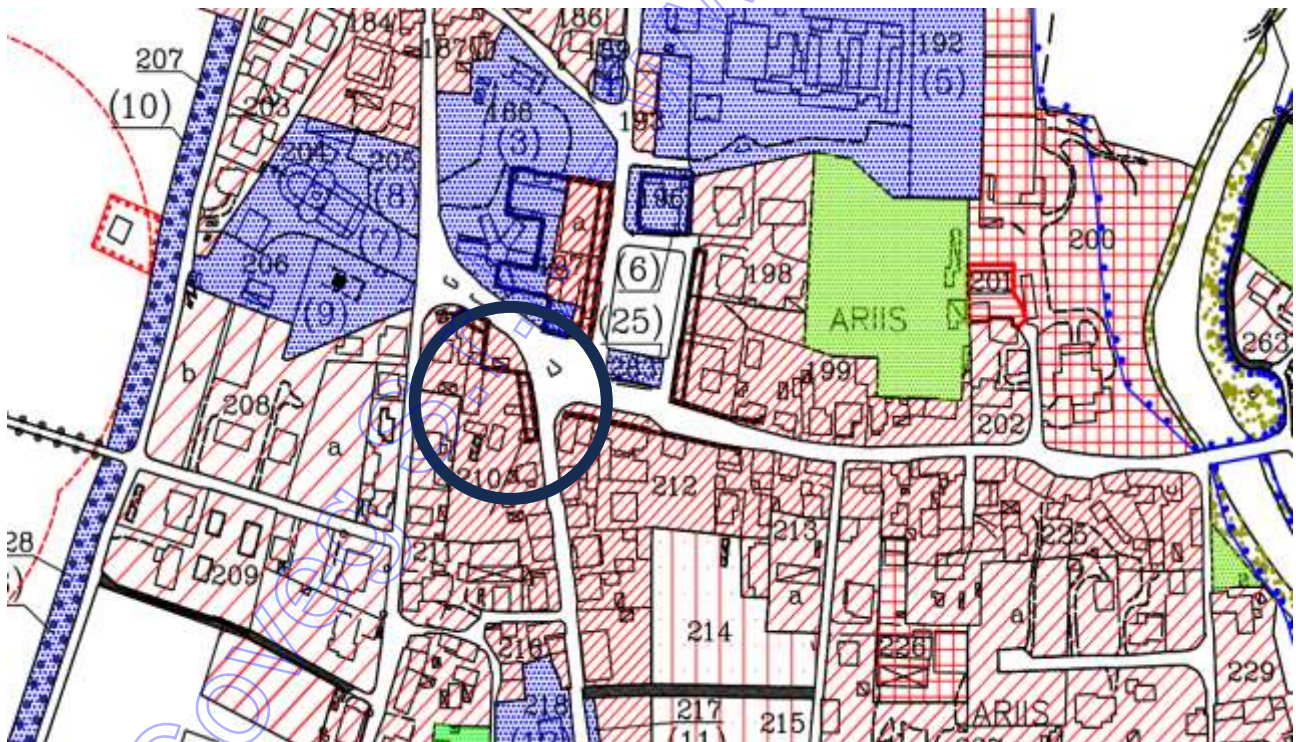
Art. 30 - Zona B2; Aree degli agglomerati urbani



Art. 30 - Zona B3; Aree degli agglomerati urbani radi



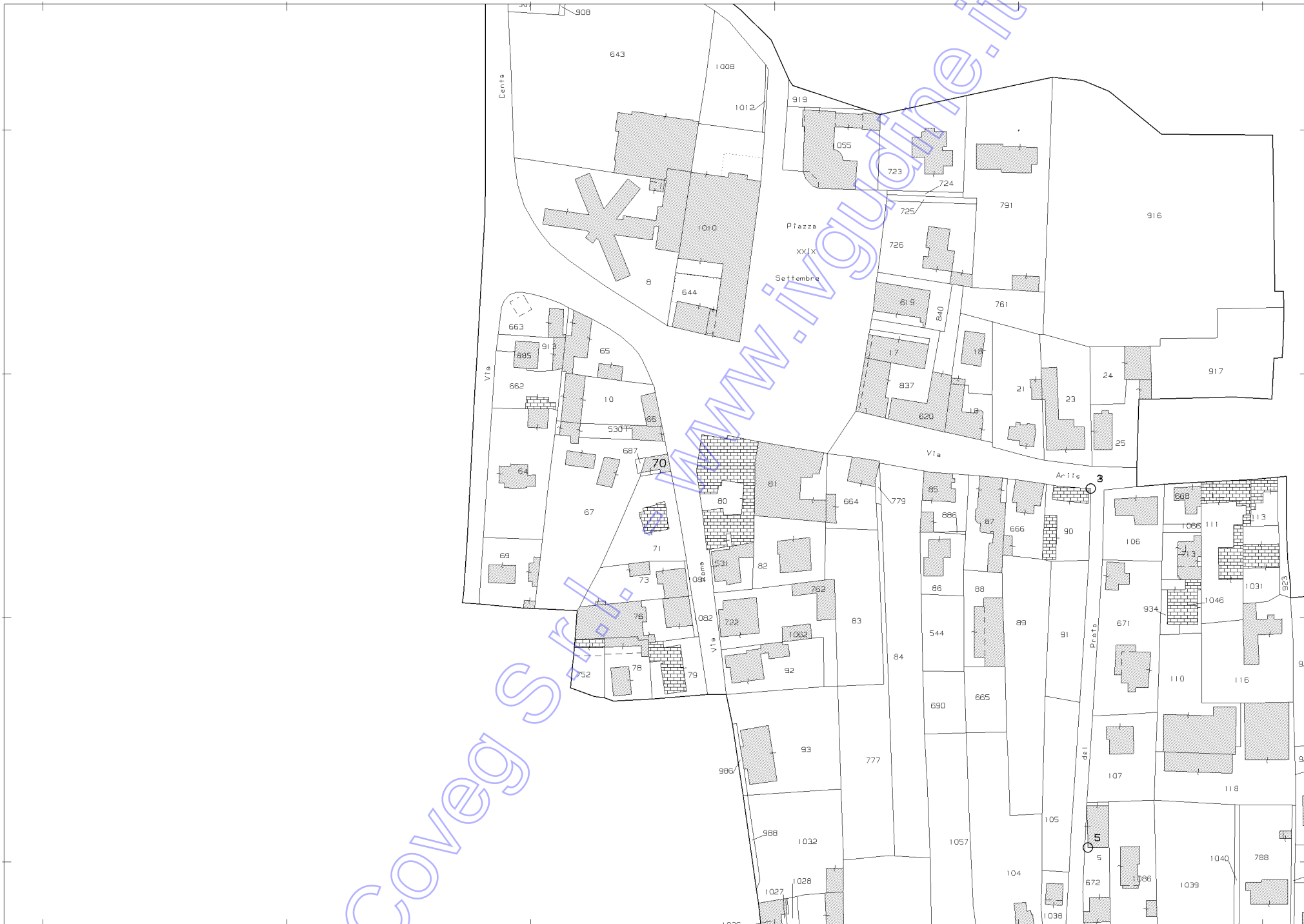
Art. 30 - Zona B4; Aree delle ville con parco esistenti



B1: aree centrali del capoluogo art. 30 delle NTA

N=27300

E=46400



Coveg S.p.A. WWW.INGUARDIA.IT

Scala originale: 1:2000

4-Giu-2024 14:52:40

Dimensione cornice: 534.000 x 378.000 metProtcollo pratica T271575/2024

Comune: (UD) NIMIS
Foglio: 34

1 Particella: 70





www.ivgudine.it









Made in Italy

76 17 09-40

TENA

Linea
REVVLON

Coveg S.r.l.

www.ivguadine.it



*** DA

*** DATO OSCUR

Covered.it
www.ivjudine.it



© 2022 Google

© 2022 Google

www.ingudine.it

*** DATO OS

*** DATO

© 2022 Google



Coveg S.r.l.

www.inguidine.it



Via Roma



MOSTRA

VENDESI
AFRITTASI
329 2174068

*** DATO OSCU









MOSTRA

www.viviguaine.it

4





*** DATO OSCURATO ***

