



















































MINISTERO DELLE FINANZE
DIREZIONE GENERALE DEL CATASTO E DEI SERVIZI TECNICI ERARIALI

ACCERTAMENTO GENERALE DELLA PROPRIETA' IMMOBILIARE URBANA

(R. DECRETO LEGGE 13 APRILE 1939-XVII N°652)

Planimetria degli immobili urbani denunciati con la Scheda N°

Comune Sartriana Ditta "
Via Vic. Rosario 7 G ^{III Segnare}

Primo intestatario

ACCERTAMENTO GENERALE DELLA PROPRIETA' IMMOBILIARE URBANA
(R.D.L. 13 aprile 1939-XVII, n. 652)

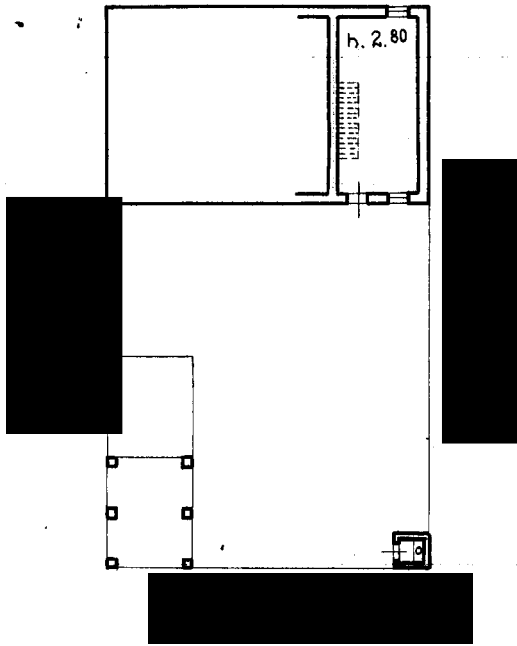
COMUNE

di

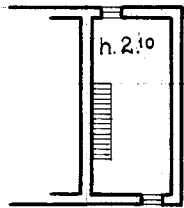
Talloncino di riscontro
DELLA
SCHEDA NUMERO
15409849

AVVERTENZA: Il presente talloncino deve essere incollato a cura del dichiarante sulla planimetria (riproducendo la unità immobiliare denunciata con la presente scheda) da presentare al sensi dell'articolo 7 del R. D. L. 13 aprile 1939-XVII, n. 652.

Ditta Intestata



Piantterreno



1° Piano

ORIENTAMENTO



SCALA di 1:200.

Compilata da:

Geom. Francesco Sarasso
(Titolo, nome e cognome del tecnico)

Iscritto all'Albo dei geometri
della Provincia di Pavia

Data 13 maggio 1940 Firma Francesco Sarasso

Ultima planimetria in atti



MINISTERO DELLE FINANZE

DIREZIONE GENERALE DEL CATASTO E DEI SERVIZI TECNICI ERARIALI

ACCERTAMENTO GENERALE DELLA PROPRIETA' IMMOBILIARE URBANA

(R. DECRETO LEGGE 13 APRILE 1939-XVII n. 652)

Planimetria degli immobili urbani denunciati con la Scheda N.º

Comune Sartirana Ditta

Via Vic. Rosario 7 E m Segna

intestataria

ACCERTAMENTO GENERALE DELLA PROPRIETA' IMMOBILIARE URBANA

(R.D.L. 13 aprile 1939-XVII, n. 652)

COMUNE

di

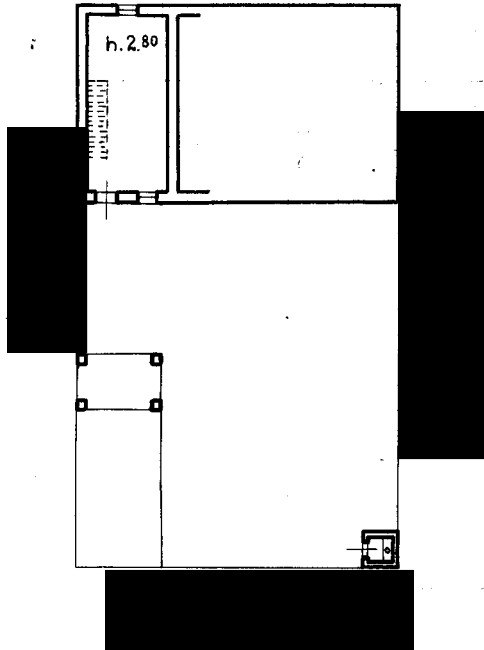
Talloncino di riscontro DELLA

SCHEDA NUMERO

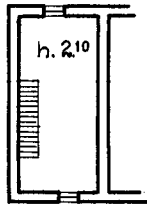
15409847

AVVERTENZA: Il presente talloncino deve essere incollato a cura del dichiarante sulla planimetria (riprodotta in unita immobiliare denunciata con la presente scheda) da presentare al sensi dell'articolo 7 del R. D. L. 13 aprile 1939-XVII, n. 652.

Ditta Intestata



Dianterreno



1° Piano

ORIENTAMENTO



SCALA di 1:200

Compilata da:

Geom. Francesco Sarasso (Titolo, nome e cognome del tecnico)

Iscritto all'Albo dei geometri della Provincia di Pavia

Data 13-maggio-1940

Firma *Francesco Sarasso*



MINISTERO DELLE FINANZE
DIREZIONE GENERALE DEL CATASTO E DEI SERVIZI TECNICI ERARIALI

ACCERTAMENTO GENERALE DELLA PROPRIETA' IMMOBILIARE URBANA
(R. DECRETO LEGGE 13 APRILE 1939-XVII n°652)

Planimetria degli immobili urbani denunciati con la Scheda N°

Comune Sartirana Ditta " "
Via Via Rosario 7 F " " Segnare " " nimo intestatario

ACCERTAMENTO GENERALE DELLA
PROPRIETA' IMMOBILIARE URBANA

(R.D.L. 13 aprile 1939-XVII, n. 652)

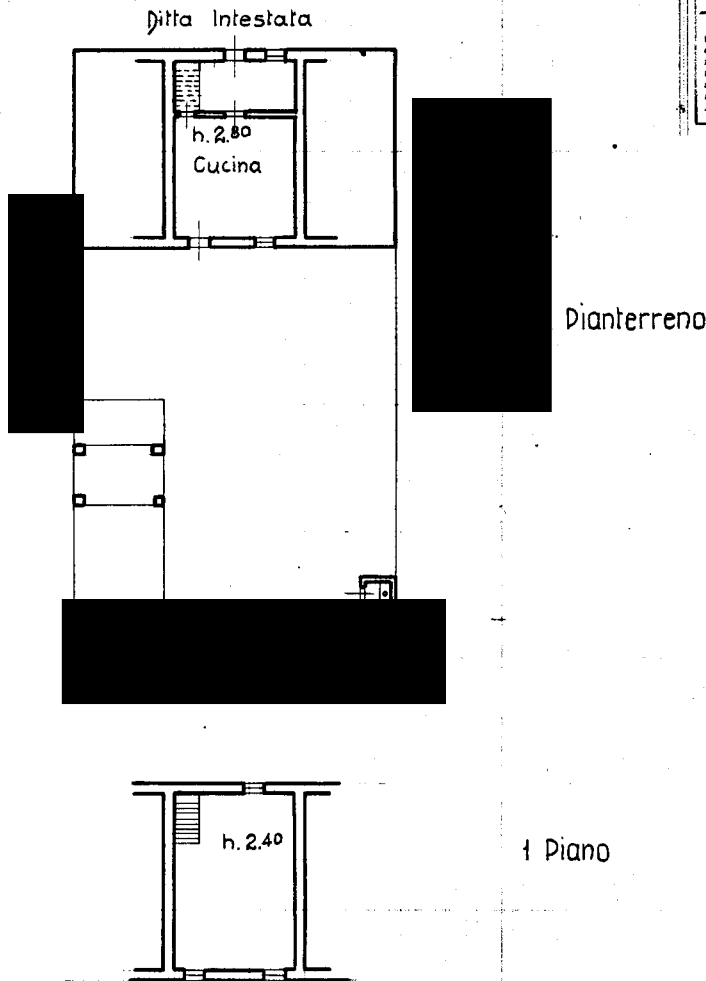
COMUNE
di **SARTIRANA**

Talloncino di riscontro
DELLA

SCHEDA NUMERO

15409848

AVVERTENZA: Il presente
talloncino deve essere incollato a
cura del dichiarante sulla plani-
metria (riproducente la unità im-
mobiliare denunciata con la pre-
sente scheda) da presentare al
senso dell'articolo 7 del R. D. L.
13 aprile 1939-XVII, n. 652.



ORIENTAMENTO



SCALA di 1: 200

Compilata da:

Geom. Francesco Sarasso
(Titolo, nome e cognome del tecnico)

Iscritto all'Albo dei geometri
della Provincia di Pavia

Data 13 maggio 1940 Firma geom. Francesco Sarasso

Ultima planimetria in atti