

**Agenzia del Territorio
CATASTO FABBRICATI
Ufficio Provinciale di
Mantova**

Dichiarazione protocollo n. MN0086905 del 03/10/2005

Planimetria di u.i.u. in Comune di Viadana

Via Giuseppe Garibaldi

civ. CM

Identificativi Catastali:

Sezione:

Foglio: 107

Particella: 348

Subalterno: 361

Compilata da:

Benvenuti Luigi

Iscritto all'albo:

Geometri

Prov. Mantova

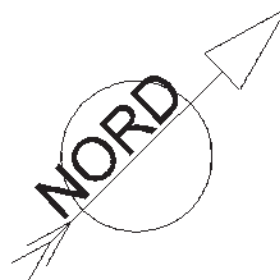
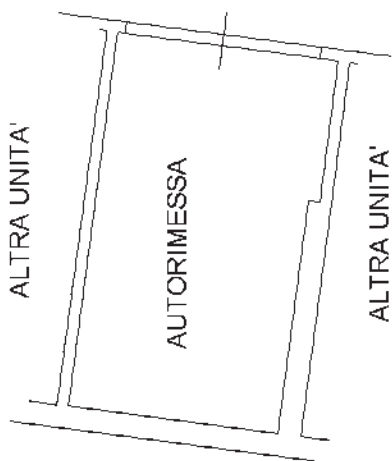
N. 1974

Scheda n. 1

Scala 1:100

**PIANO INTERRATO
H=2.40**

CORSIA DI MANOVRA



Ultima planimetria in atti

Catasto dei Fabbricati - Situazione al 05/05/2022 - Comune di VIADANA (L.826) - < Foglio 107 - Particella 348 - Subalterno 361 >
Firmato DIGITALESSPEPEA@ARBB@V@D@R@U@E@M@P@H@S@.S@.A. NG CA 3 Serial#: 27a28bbbcad5dabe233da039eaec6305



**Agenzia del Territorio
CATASTO FABBRICATI
Ufficio Provinciale di
Mantova**

Dichiarazione protocollo n. MN0086905 del 03/10/2005

Planimetria di u.i.u. in Comune di Viadana

Via Giuseppe Garibaldi

civ. CM

Identificativi Catastali:

Sezione:

Foglio: 107

Particella: 348

Subalterno: 364

Compilata da:

Benvenuti Luigi

Iscritto all'albo:

Geometri

Prov. Mantova

N. 1974


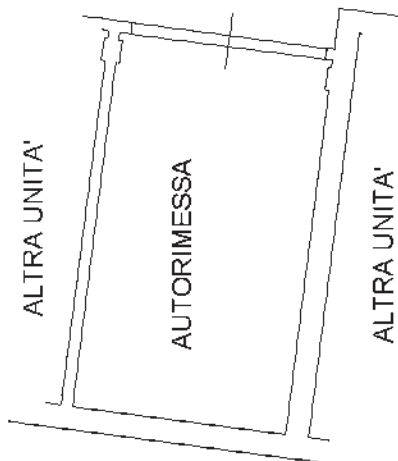
Scheda n. 1

Scala 1:100

PIANO INTERRATO

H=2.40

CORSIA DI MANOVRA



Ultima planimetria in atti

Catasto dei Fabbricati - Situazione al 05/05/2022 - Comune di VIADANA (L.826) - < Foglio 107 - Particella 348 - Subalterno 364 >
Firmato DIGITALESSPEPEA@ARBBVDDARUEWPH@n.S.JA. NG CA 3 Serial#: 27a28bbbcad5dabe233da039eaeec6305



**Agenzia del Territorio
CATASTO FABBRICATI
Ufficio Provinciale di
Mantova**

Dichiarazione protocollo n. MN0086905 del 03/10/2005

Planimetria di u.i.u. in Comune di Viadana

Via Giuseppe Garibaldi

civ. CM

Identificativi Catastali:

Sezione:

Foglio: 107

Particella: 348

Subalterno: 365

Compilata da:

Benvenuti Luigi

Iscritto all'albo:

Geometri

Prov. Mantova

N. 1974


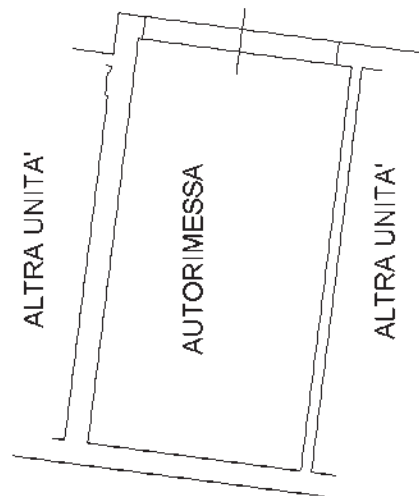
Scheda n. 1

Scala 1:100

PIANO INTERRATO

H=2.40

CORSIA DI MANOVRA



Ultima planimetria in atti

Catasto dei Fabbricati - Situazione al 05/05/2022 - Comune di VIADANA (L.826) - < Foglio 107 - Particella 348 - Subalterno 365 >
Firmato DIGITALESSPEPBA6A4B3B0V0DARUEWPH@n8.SJA. NG CA 3 Serial#: 27a28bbbcad5dabe233da039eaec6305



**Agenzia del Territorio
CATASTO FABBRICATI
Ufficio Provinciale di
Mantova**

Dichiarazione protocollo n. MN0086905 del 03/10/2005

Planimetria di u.i.u. in Comune di Viadana

Via Giuseppe Garibaldi

civ. CM

Identificativi Catastali:

Sezione:

Foglio: 107

Particella: 348

Subalterno: 368

Compilata da:

Benvenuti Luigi

Iscritto all'albo:

Geometri

Prov. Mantova


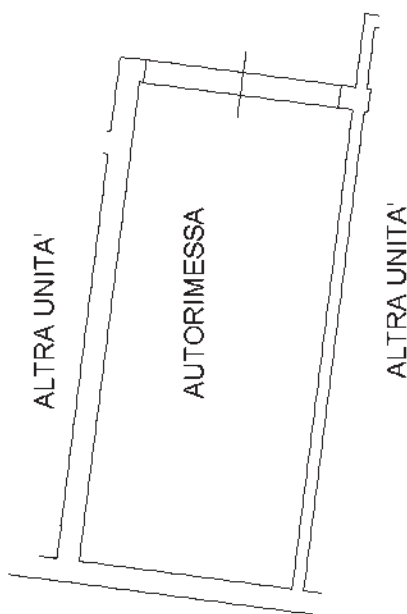
N. 1974

Scheda n. 1

Scala 1:100

**PIANO INTERRATO
H=2.40**

CORSIA DI MANOVRA



Ultima planimetria in atti

Catasto dei Fabbricati - Situazione al 05/05/2022 - Comune di VIADANA (L.826) - < Foglio 107 - Particella 348 - Subalterno 368 >
Firmato DIGITALMENTE DA **LUIGI BENVENUTI** S.P.A. NG CA 3 Serial#: 27a28bbbcad5dabe233da039eaec6305



**Agenzia del Territorio
CATASTO FABBRICATI**
Ufficio provinciale di
Mantova

Scala 1: 200

n. 1

Dichiarazione protocollo n. MN0139049 del 03/11/2008
Planimetria di u.i.v. in Comune di Viadana
Via Giuseppe Garibaldi

civ. CM

Identificativi Catastali:
Sezione: 107
Foglio: 107
Particella: 719
Subalterno:

Compilata da:
Molesini Igor
Iscritto all'albo:
Geometri
Prov. Reggio Emilia N. 1944

