

**Agenzia del Territorio  
CATASTO FABBRICATI  
Ufficio Provinciale di  
Sondrio**

Dichiarazione protocollo n. SO0020052 del 14/03/2013

Planimetria di u.i.u. in Comune di Caiolo

Via Palu'

civ.

Identificativi Catastali:

Sezione:

Foglio: 6

Particella: 167

Subalterno: 2

Compilata da:

Carnazzola Sergio

Iscritto all'albo:

Geometri

Prov. Sondrio

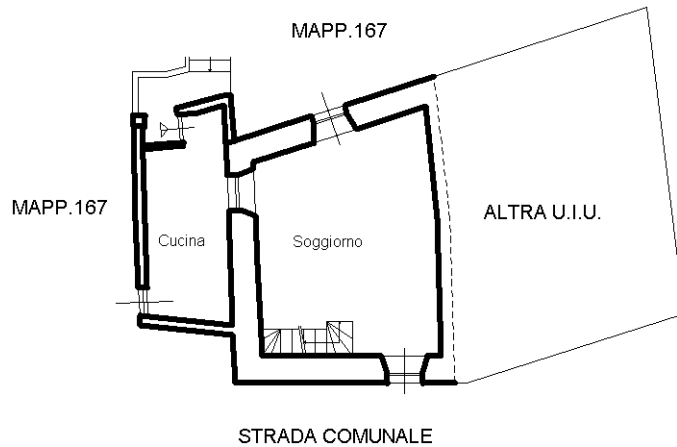
N. 01482

Scheda n. 1

Scala 1:200

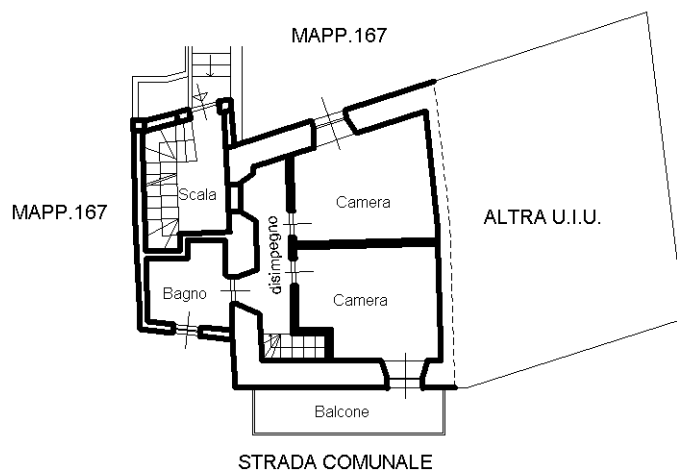
### PIANO PRIMO

H: 2,60 ml.

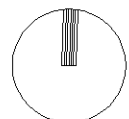


### PIANO SECONDO

H: 2,60 ml.



Ultima planimetria in atti



**Agenzia del Territorio  
CATASTO FABBRICATI  
Ufficio Provinciale di  
Sondrio**

Dichiarazione protocollo n. SO0020055 del 14/03/2013

Planimetria di u.i.u. in Comune di Caiolo

Via Palu'

civ.

Identificativi Catastali:

Sezione:

Foglio: 6

Particella: 167

Subalterno: 3

Compilata da:

Carnazzola Sergio

Iscritto all'albo:

Geometri

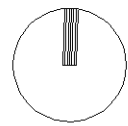
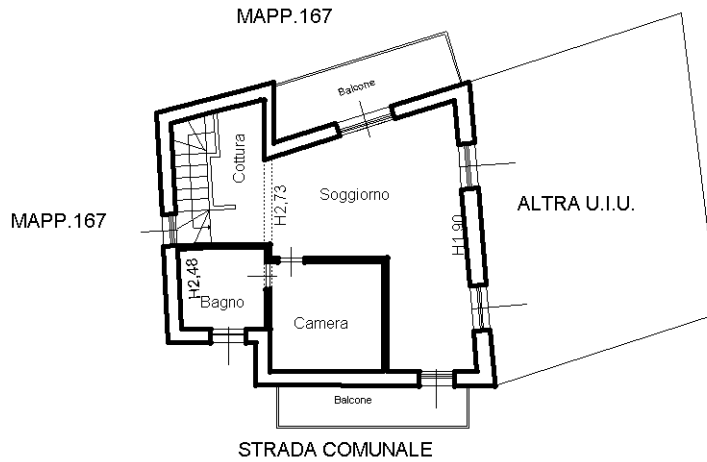
Prov. Sondrio

N. 01482

Scheda n. 1

Scala 1:200

### PIANO TERZO



Ultima planimetria in atti