

771

MODULARIO
F. rig. rend. 487



MINISTERO DELLE FINANZE
DIPARTIMENTO DEL TERRITORIO

MOD. BN (CEU)

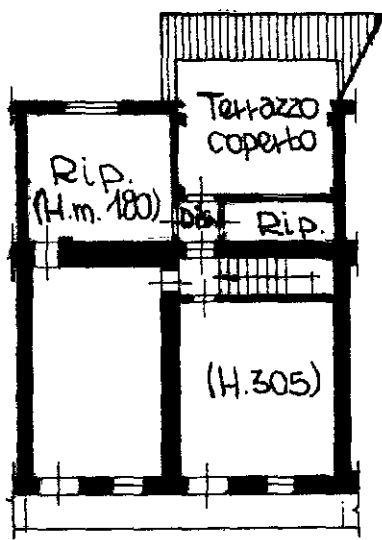
289A

CATASTO EDILIZIO URBANO (RDL 13-4-1939, n. 652)

LIRE
500

Planimetria di u.i.u. in Comune di **CAVOUR** via **Paschere** civ. **57**

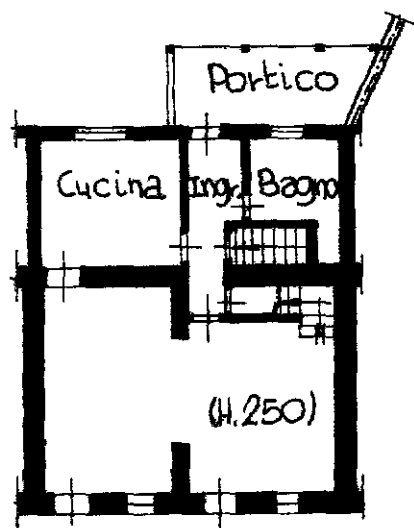
Piano Primo



(Stessa ditta)

Piano Terreno

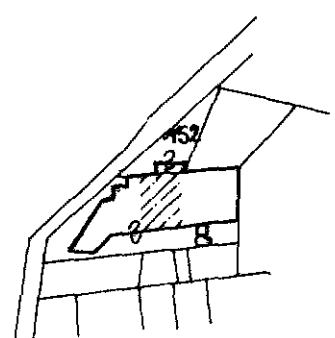
(Propr. Giachino-Collura)



(Propr. Pacino)

(Stessa ditta)

Estratto di Mappa
Foglio 73 - Scala 1:1500.



Piano Sott. 1



ORIENTAMENTO



SCALA DI 1:1500

Dichiarazione di N.C.
Denuncia di variazione

Compilata dal **Geometra GIRAUDO Carlo**

RISERVATO ALL'UFFICIO

Data presentazione: 29/11/1996 - Data: 17/12/2023 - n. T31413 - Richiedente: TSTLCN75R13L219V

Totale schede: **4**
n. **152** sub. **4**

iscritto all'albo dei **Geometri**
Torino **5952/LO**
data **20/11/96** Firma **Carlo Giraudo**

29.11.1996

invar 01
Catasto Fabbricati - Situazione al 17/12/2023 - Comune di CAVOUR (C404) - < Foglio 73 - Particella 8 - Subalterno 4 > - Uiu graffiata VIA PASCHERE n. 57 Piano S1-1-1