



N=4977400

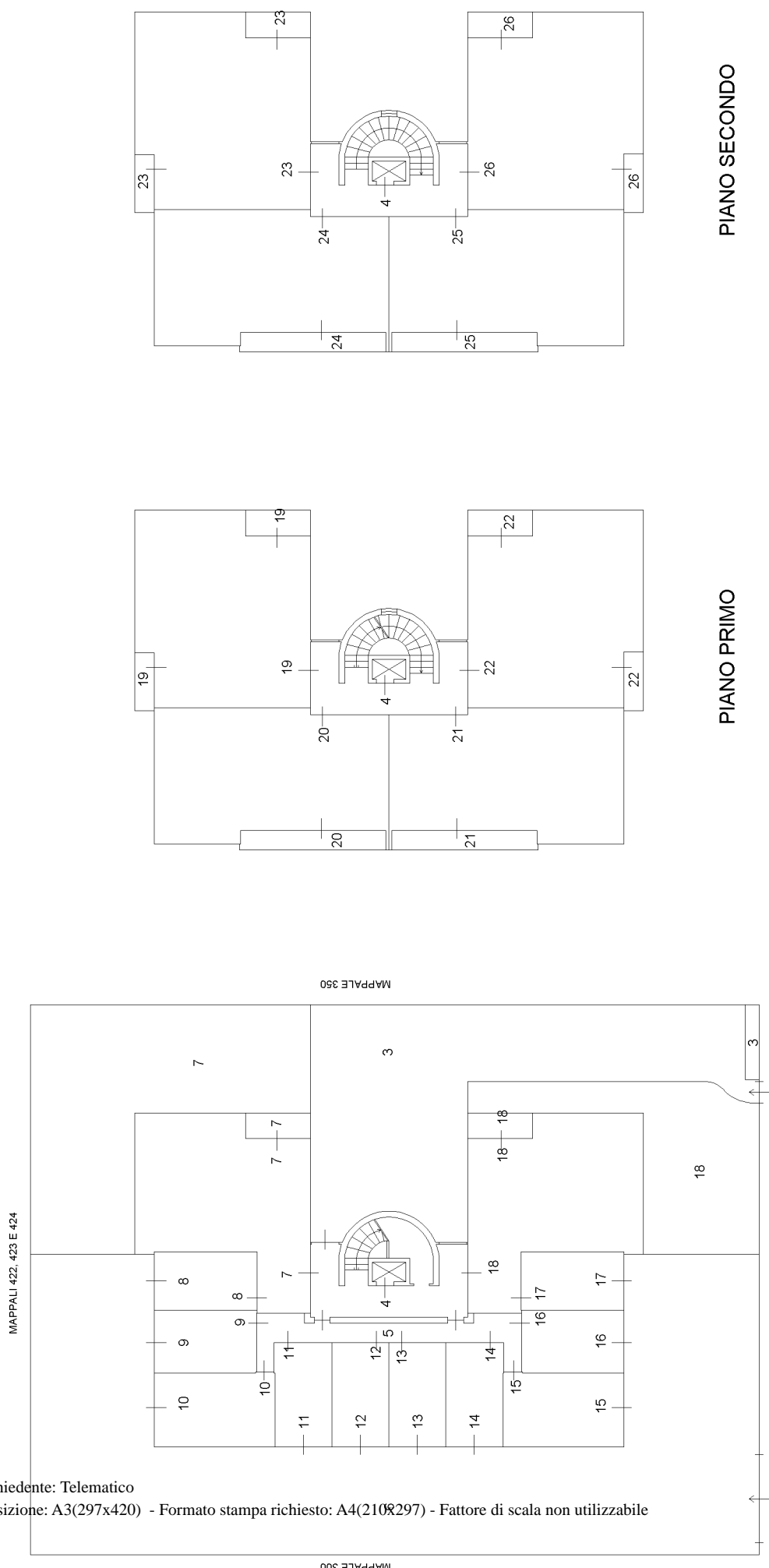
E=1651200

Comune: (MN) MOGLIA  
 Foglio: 26  
 Scala originale: 1:1000  
 Dimensione cornice: 267.000 x 189.000 metri  
 Protocollo  
 pratica T35178/2023  
 5-Nov-2023 18:24:53

1 Particella: 329

<b>ELABORATO PLANIMETRICO</b>	Compilato da: Grandi Arnaldo	Iscritto all'albo: Geometri	Prov. Mantova	N. 984
	Comune di Moglia	Foglio: 26	Particella: 329	17/02/2010 del
Dimostrazione grafica dei subalberi		Tipo Mappale n. 16074 del 12/02/2010 Scala 1 : 200		

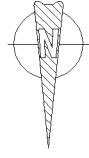
Ultima planimetria in atti  
**AGENZIA DEL TERRITORIO**  
**CATASTO FABBRICATI**  
 Ufficio provinciale di Mantova



PIANO SECONDO

PIANO PRIMO

VIA GRIECO  
 PIANO TERRA



**Agenzia delle Entrate**  
**CATASTO FABBRICATI**  
Ufficio Provinciale di  
Mantova

Dichiarazione protocollo n.

del

Comune di Moglia

Via Grieco R.

civ. 34

Identificativi Catastali:

Sezione:

Foglio: 26

Particella: 329

Subalterno: 19

Compilata da:

Sacchi Bruno

Iscritto all'albo:

Ingegneri

Prov. Mantova

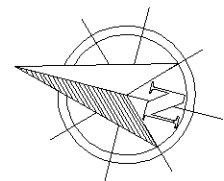
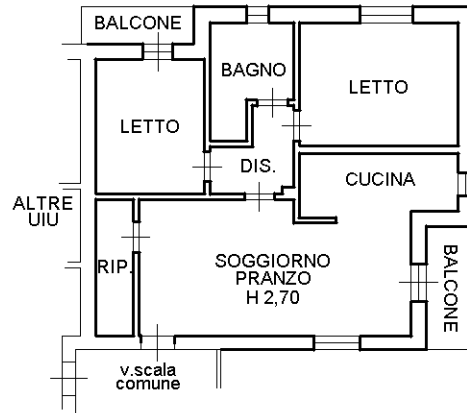
N. 891

Planimetria

Scheda n. 1

Scala 1:200

**PIANO PRIMO**



**Agenzia delle Entrate**  
**CATASTO FABBRICATI**  
Ufficio Provinciale di  
Mantova

Dichiarazione protocollo n. \_\_\_\_\_ del \_\_\_\_\_

Comune di Moglia

Via Grieco R.

civ. SNC

Identificativi Catastali:

Sezione:

Foglio: 26

Particella: 329

Subalterno: 9

Compilata da:  
Sacchi Bruno

Iscritto all'albo:  
Ingegneri

Prov. Mantova

N. 891

Planimetria

Scheda n. 1

Scala 1:200

**PIANO TERRA**

