

MODULARIO
F. rig. rend. 497


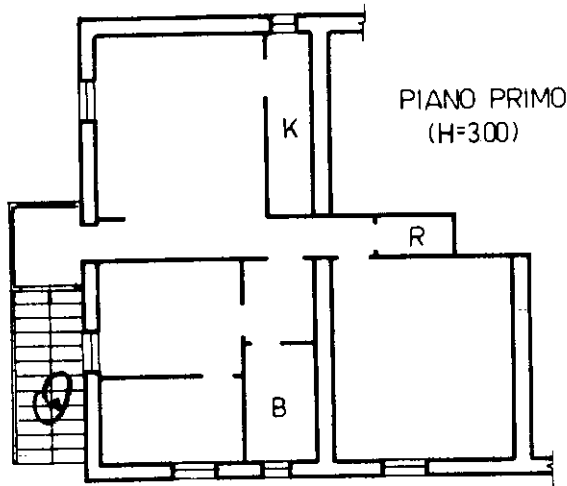


MINISTERO DELLE FINANZE
DIREZIONE GENERALE DEL CATASTO E DEI SS.TT.EE.
CATASTO EDILIZIO URBANO (RDL 13-4-1939, n. 652)

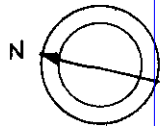
MOD. **BN** (CEU)

LIRE
250

Planimetria di u.i.u. in Comune di TARQUINIA via LOC. CASALNUOVO civ. SNC



ORIENTAMENTO



SCALA DI 1:200

Roma - Istituto Poligrafico e Zecca dello Stato - P.V.

Catasto dei Fabbricati - Situazione al 18/05/2022 - Comune di TARQUINIA(D024) - < Foglio 25 - Particella 6 - Subalterno 5 >
LOCALITA' BORG ARGENTO n. SNC Piano T-1

Dichiarazione di N.C.
Ultima **Denuncia** di variazione

Compilata dal GEOM. CASTIGNANI
(Titolo, cognome e nome)
LAMBERTO

RISERVATO ALL'UFFICIO

4029

Data presentazione: 10/03/1992 - Data: 18/05/2022 - n. T105266 - Richiedente: GRMSFN53B18C773H

Totale schede: 25 Formato di acquisizione: A4(210x297) - Formato stampa: foglio n. 4(210x297)
n. 6 sub. 5 della provincia di VITERBO n. 577

data Firma [Signature]