

MODULARIO
F. fig. rend. 487



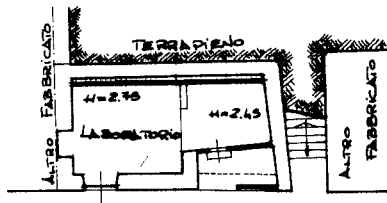
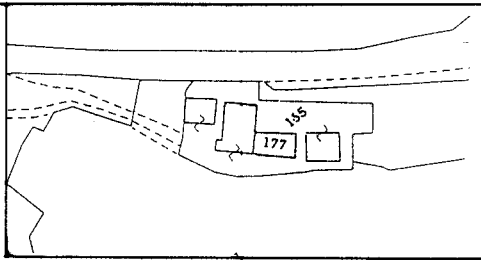
MINISTERO DELLE FINANZE
DIPARTIMENTO DEL TERRITORIO
CATASTO EDILIZIO URBANO (RDL 13-4-1939, n. 652)

MOD. BN (CEU)

LIRE
500

Planimetria di u.i.u. in Comune di BORZONASCA via Loc. PASTENE civ. -

ESTRATTO DAL C.T. FOGLIO 56
MAPPALE 177 SCALA 1:1000



STESSA DITTA

PIANO TERRA

ORIENTAMENTO




SCALA DI 1:200

Dichiarazione di N.C.
Denuncia di variazione

Compilata dal GEOMETRA
(Titolo, cognome e nome)
LEONELLI MARCO

Identificativi catastali
F. 56
n. 385 sub. 1

Iscritto all'albo de i GEOMETRI
della provincia di GENOVA n. 1000
data 15.12.95 Firma *[Signature]*



RISERVA ALL'OPUSCOLO EDIZIALE
SEI N. CEU

17 1.000
N° 169/1

Catasto dei Fabbricati - Situazione al 17/11/2021 - Comune di BORZONASCA (B067) - < Foglio: 56 - Particella: 385 - Subalterno: 1 >
LOCALITA' PASTENE PERLEZZI piano: T;

Ultima planimetria in atti