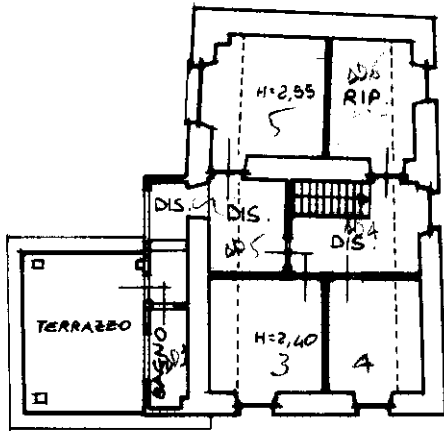




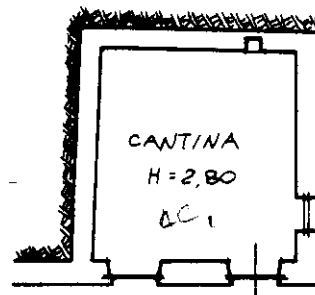
CATASTO EDILIZIO URBANO (RDL 13-4-1939, n. 652)

LIRE
500

Planimetria di u.i.u. in Comune di BORZONASCA via LOC. PASTENE civ. 104

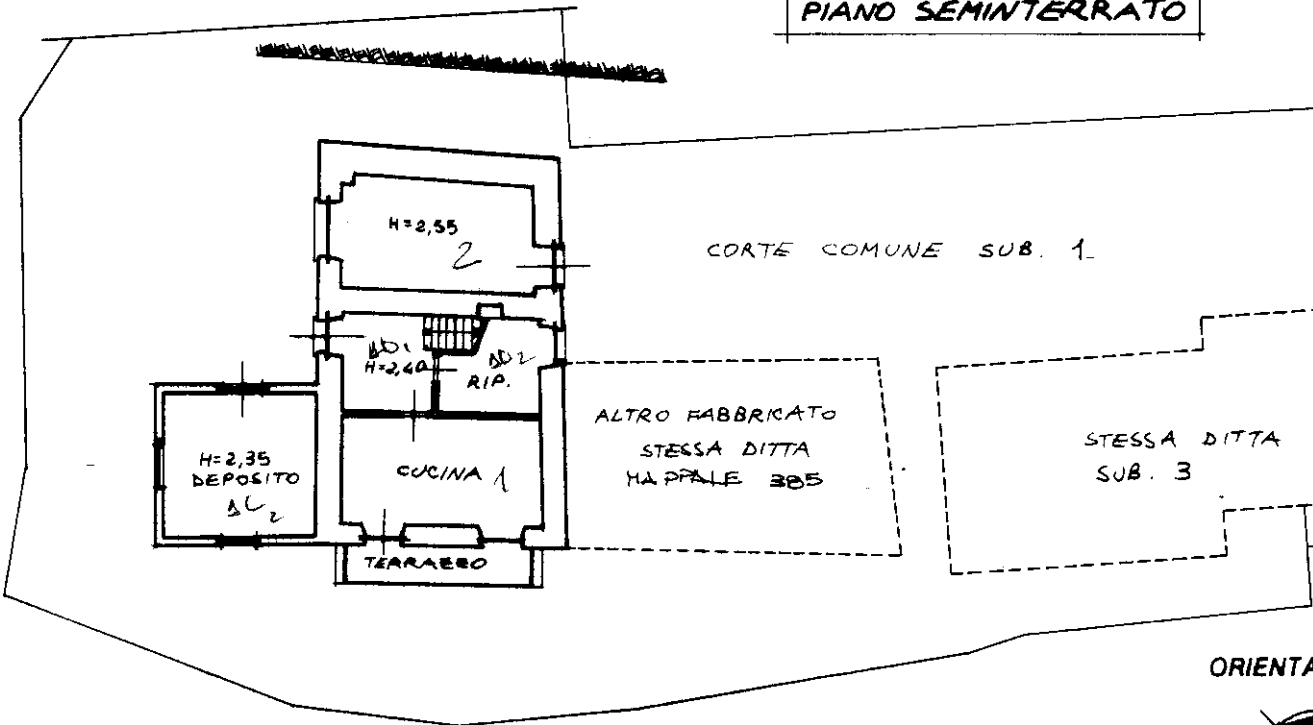


PIANO PRIMO




PIANO SEMINTERRATO

C.T.: FOGLIO 56
MAPPALE 165-168/b
SCALA 1:1000



PIANO TERRA

ORIENTAMENTO



SCALA DI 1:200

Dichiarazione di N.C.
Denuncia di variazione

Compilata dal **GEOMETRA**
LEONELLI MIRCO
(Titolo, cognome e nome)

Iscritto all'albo dei **GEOMETRI**

RISERVATO ALL'UFFICIO
UFF. TECNICO ENERALE
GENOVA - 4° SEZ. N.C.E.U.

17 GEN. 1996

Ultima planimetria in atti
identificativi catastali

Data presentazione: 17/01/1996 - Data della planimetria: 17/11/2021 - n. T96805 - Richiedente: MRNLRI86S58D969M

Totale schede: 1 - Formato di acquisizione: A4 (210x297) - Formato stampa richiesto: A4 (210x297)

N° 187/2

map 0
Foglio: 56 - Particella: 381 - Subalterno: 2 >
< Comune di BORZONASCA (B067) -
DITTA PASTINE PERLEZZI n. 104 piano: ISSQ-T-1;