

# DOCUMENTAZIONE FOTOGRAFICA

## ALL. 12

Data: 03/04/2024 - n. T108899 - Richiedente: RGGNCL61E03L188Y

**Agenzia del Territorio  
CATASTO FABBRICATI  
Ufficio Provinciale di  
Perugia**

Dichiarazione protocollo n. PG0170852 del 06/09/2013

Planimetria di u.i.u. in Comune di Foligno

Via Galileo Ferraris

civ. 175

Identificativi Catastali:

Sezione:

Foglio: 239

Particella:

Subalterno:

Compilata da:  
Trappetti Daniele

Iscritto all'albo:  
Geometri

Prov. Perugia

N. 4937

Scheda n. 1

Scala 1:200



PIANO PRIMO SOTTOSTRADA  
H=2.40ml

PIANO TERRA  
H=2.70ml

CORTE ESCLUSIVA  
P.LLA 1246



PIANO PRIMO  
H=2.70ml



scala 1:200

Ultima planimetria in atti

Data: 03/04/2024 - n. T108899 - Richiedente: RGGNCL61E03L188Y

Formato file schede: I - Formato di acquisizione: A4 (210x297) - Formato stampa richiesto: A4 (210x297)

Comune di FOLIGNO (D653) - Foglio 239 - Particella - Subalterno

FOTO n 1



FOTO n 2



FOTO n 3




FOTO n 4




FOTO n 5




FOTO n 6

