

DOCUMENTAZIONE FOTOGRAFICA

ALL. 13

Data: 03/04/2024 - n. T108900 - Richiedente: RGGNCL61E03L188Y

**Agenzia del Territorio
CATASTO FABBRICATI
Ufficio Provinciale di
Perugia**

Dichiarazione protocollo n. 000038067 del 06/02/2003

Planimetria di u.i.u. in Comune di Foligno

Via Ferraris Galileo

civ. 49/A

Identificativi Catastali:

Sezione:

Foglio: 239

Particella: 720

Subalterno: 12

Compilata da:

Chianella Ivano

Iscritto all'albo:

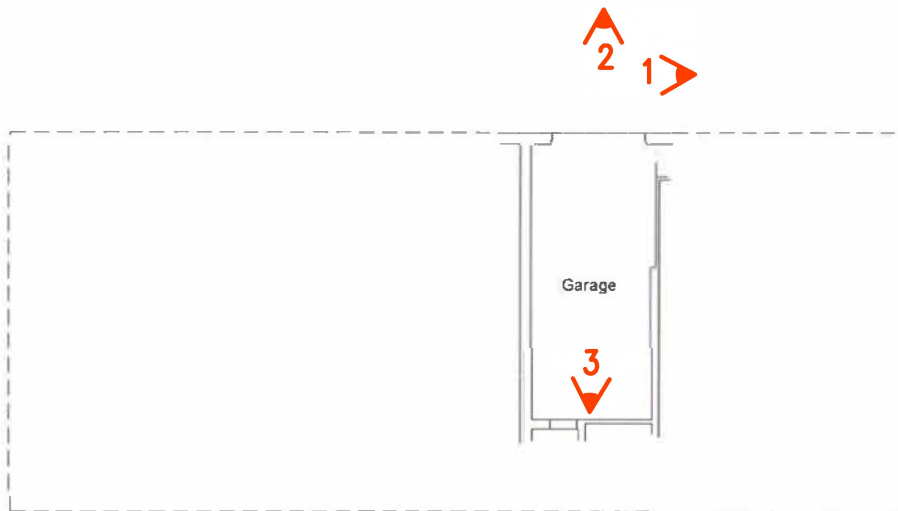
Geometri

Prov. Perugia

N. 3373

Scheda n. 1

Scala 1:200



PIANO 1° SOTTOSTRADA H=2.40



Carasto dei Fabbricati - Situazi
al 3 04 2024 - Comune di FOLLIGNO(D653) - < Foglio 239 - Particell
VIA GALILEO FERRARIS n. A 0 1
- Subalterno 1 - >

Ultima planimetria in atti

Data: 03/04/2024 - n. T108900 - Richiedente: RGGNCL61E03L188Y

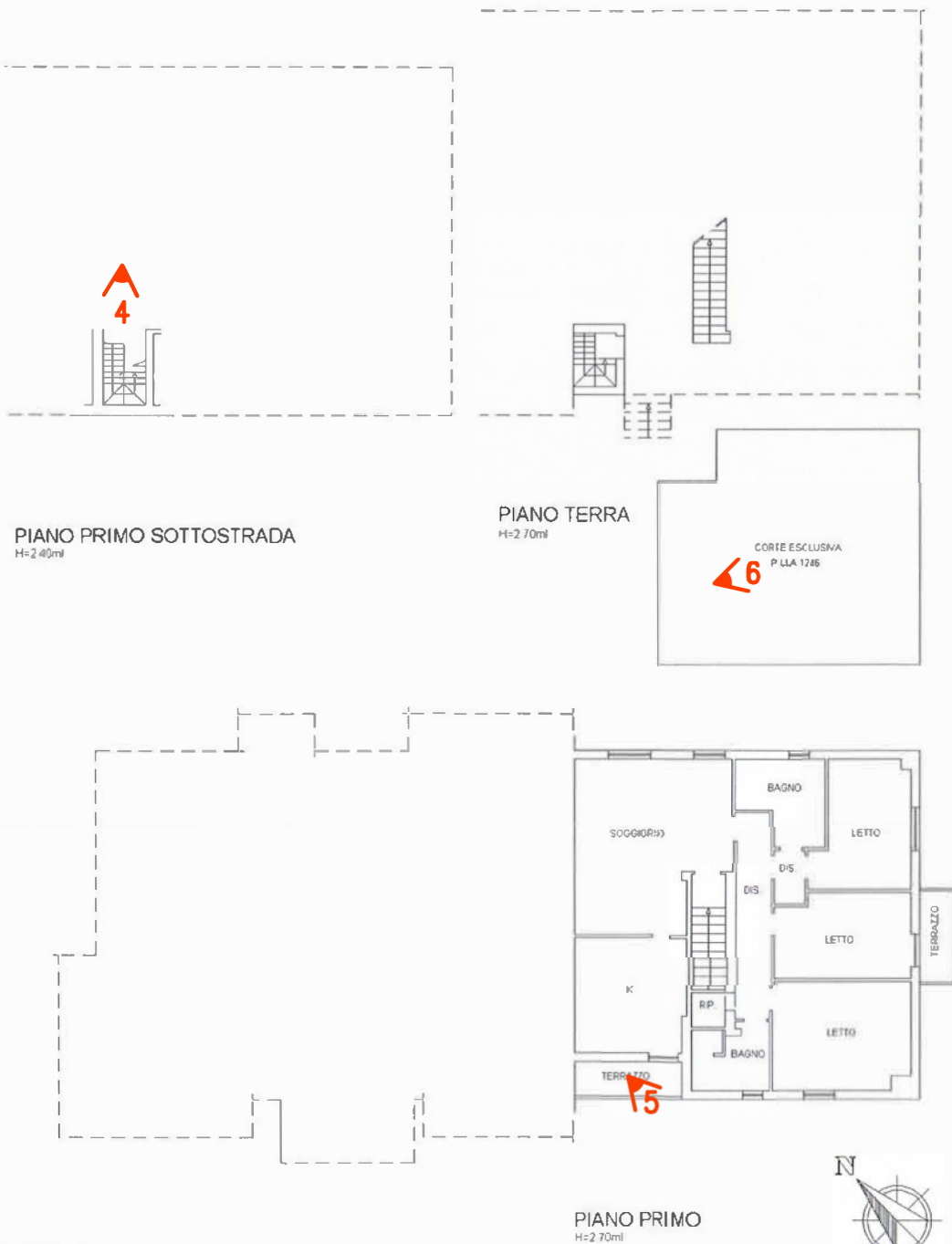
Totale schede: 1 - Formato di acquisizione: A4(210x297) - Formato stampa richiesto: A4(210x297)

**Agenzia del Territorio
CATASTO FABBRICATI
Ufficio Provinciale di
Perugia**

Dichiarazione protocollo n. PG0170852 del 06/09/2013
Planimetria di u.i.u. in Comune di Foligno
Via Galileo Ferraris civ. 49/A

Identificativi Catastali:	Compilata da: Trappetti Daniele
Sezione:	Isritto all'albo: Geometri
Foglio: 239	Prov. Perugia N. 4937
Particella:	
Subalterno:	

Scheda n. 1 Scala 1:200



Comune di FOLIGNO (D653) - Su balerno 15 - Uiu grafiata

Comune di FOLIGNO (D653)

Ultima planimetria in atti

FOTO n 1



FOTO n 2



FOTO n 3



FOTO n 4




FOTO n 5



FOTO n 6

