

MODULARIO  
Fr. - fig. rend. - 497



MINISTERO DELLE FINANZE  
DIREZIONE GENERALE DEL CATASTO E DEI SERVIZI TECNICI ERARIALI

MOD. B (Nuovo Catasto Edilizio Urbano)

# NUOVO CATASTO EDILIZIO URBANO

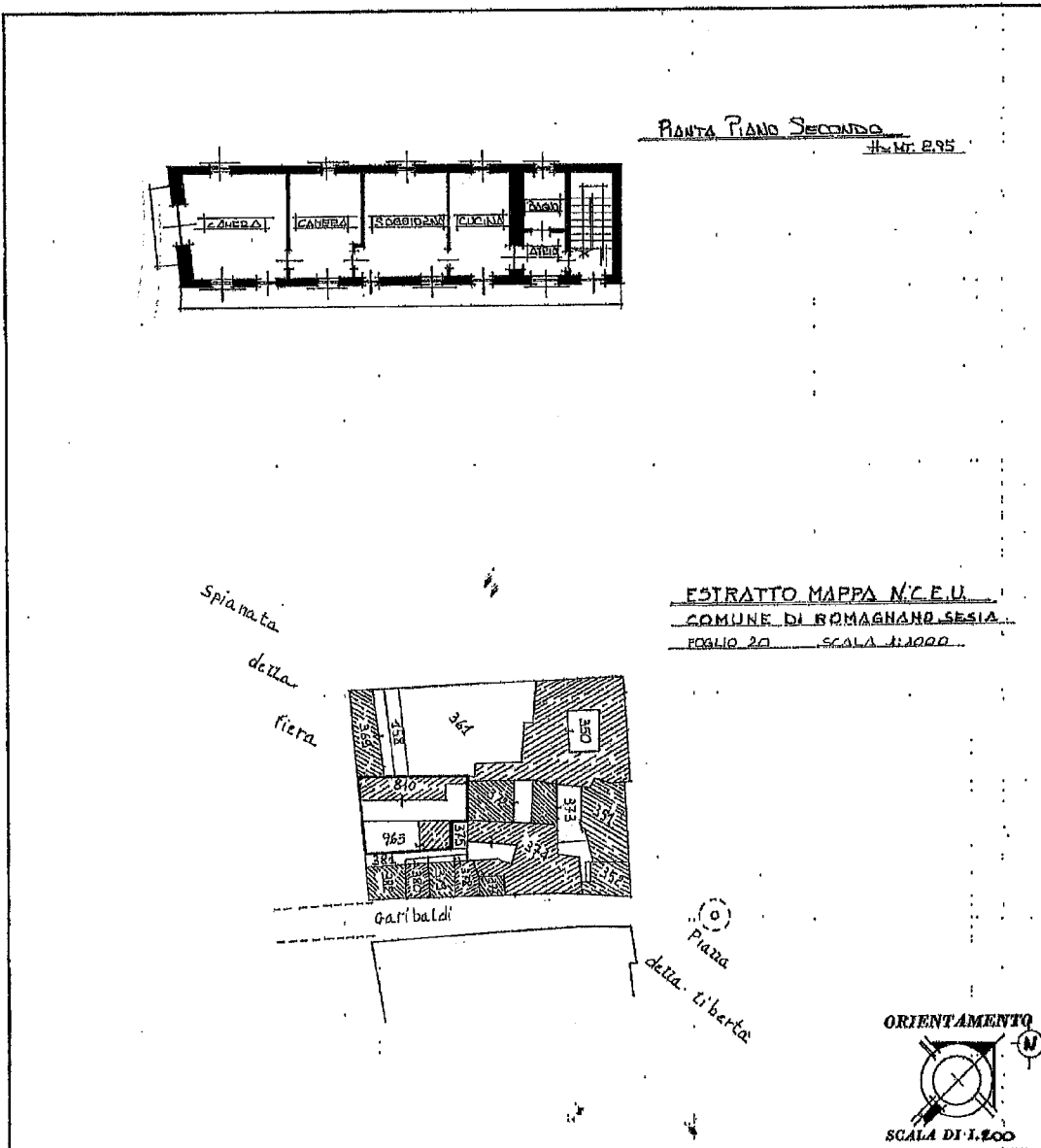
Lire 200

(R. DECRETO-LEGGE 13 APRILE 1939, N. 059)

Planimetria dell'immobile situato nel Comune di ROMAGNANO SESIA Via SPIANATA FIERA N° 6

Ditta ..... 1000/1000

Allegata alla dichiarazione presentata all'Ufficio Tecnico Erariale di NOVARA



SPAZIO RISERVATO PER LE ANNOTAZIONI D'UFFICIO	
DATA	10. 4. 87
PROF. N°	56. 87
	604
	20
	810
	8

Compilata dal GEOMETRA  
PIERAGUSTO DEUSO  
(Titolo, nome e cognome del tecnico)  
Iscritto all'Albo dei GEOMETRI  
della Provincia di NOVARA  
DATA 10. 4. 87  
Firma: [Signature]

Ultima planimetria in atti

Data presentazione: 10/04/1987 - Data: 05/07/2024 - n. T173794 - Richiedente: BRTCST69C58F952X

Totale schede: 1 - Formato di acquisizione: fuori standard (248X374) - Formato stampa richiesto: A4(210x297)

Catasto dei Fabbricati - Situazione al 05/07/2024 - Comune di ROMAGNANO SESIA (HS02) - < Foglio 20 - Particella 1177 - Subaltemo 8 >  
 VIA FIERA n. 6 Piano 2

MODULARIO  
F. - 09, rend. - 487



MINISTERO DELLE FINANZE  
DIREZIONE GENERALE DEL CATASTO E DEI SERVIZI TECNICI ERARIALI  
**NUOVO CATASTO EDILIZIO URBANO**

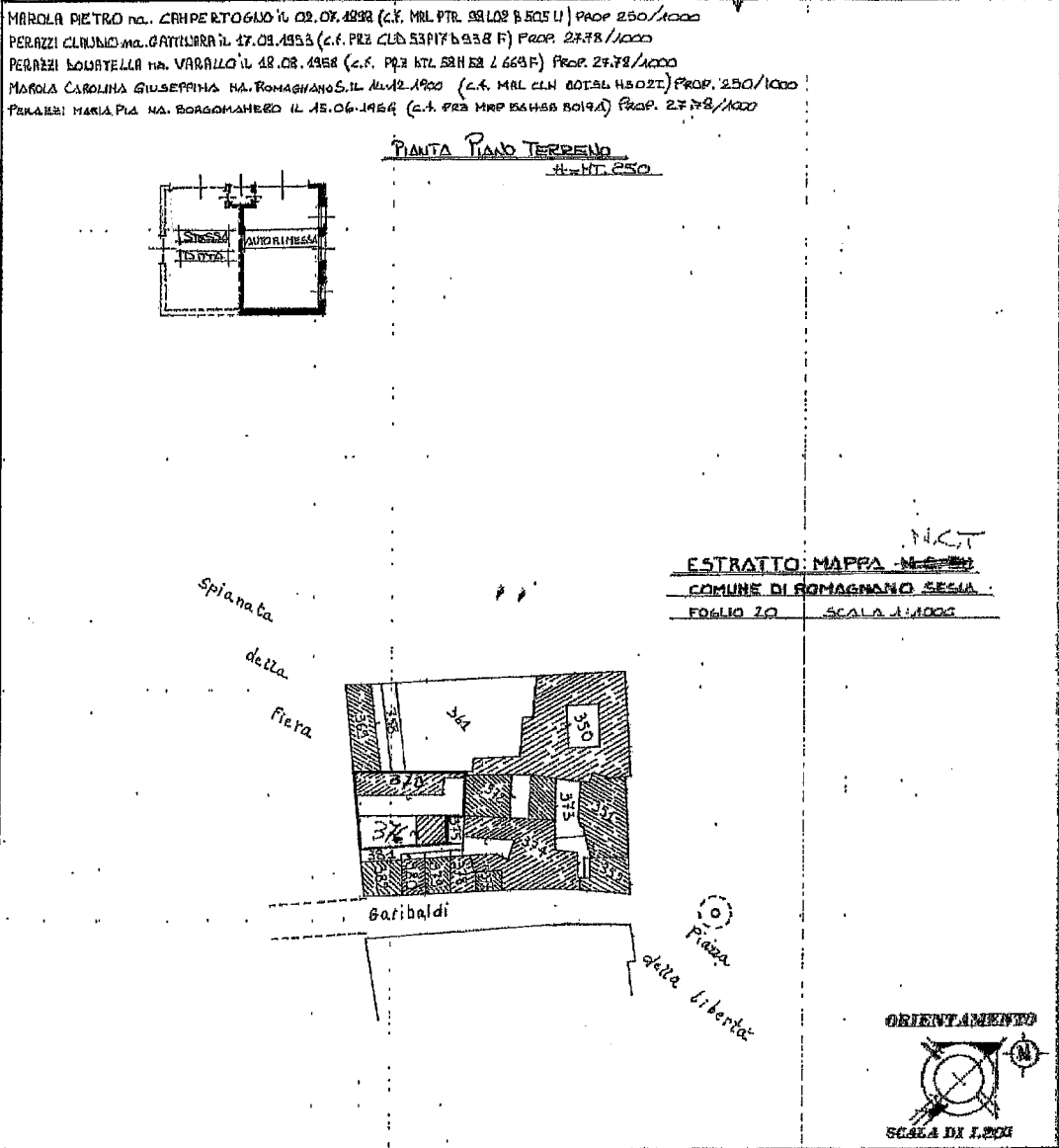
Mod. B (Nuovo Catasto Edilizio Urbano)

Lire  
200

(R. DECRETO-LEGGE 13 APRILE 1950, N. 409)

Planimetria dell'immobile situato nel Comune di ROMAGNANO SESIA Via SPANATA FIERA N°5  
Ditt. 16/1000

Allegata alla dichiarazione presentata all'Ufficio Tecnico Erariale di NOVARA



SPAZIO RISERVATO PER LE ANNOTAZIONI D'UFFICIO

DATA \_\_\_\_\_  
 PROT. N° \_\_\_\_\_

1500  
 20  
 376  
 2

Compilata dal GEOMETRA  
 (Titolo, nome e cognome del tecnico)  
PIER AUGUSTO POLI

Iscritto all'Albo dei GEOMETRI  
 della Provincia di NOVARA

DATA \_\_\_\_\_  
 Firma [Signature]

Ultima planimetria in atti

MODULARIO  
R. n. 487



MINISTERO DELLE FINANZE  
DIREZIONE GENERALE DEL CATASTO E DEI SERVIZI TECNICI ERARIALI

Mon. B (Nuovo Catasto Edilizio Urbano)

Lire  
200

NUOVO CATASTO EDILIZIO URBANO

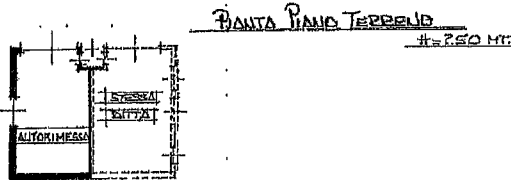
(R. D. BORETO-BOGH 13 APRILE 1939, N. 803)

Planimetria dell'immobile situato nel Comune di ROMAGNANO SESIA Via SPIANATA FIERA N. 6

Ditta 1989

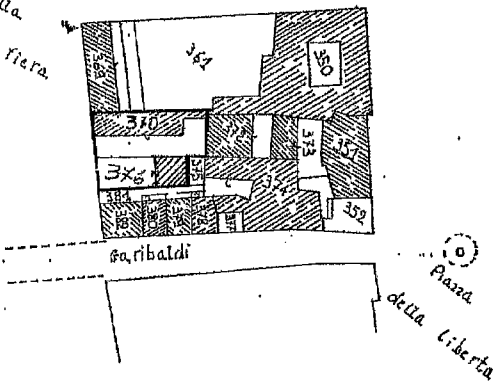
Allegata alla dichiarazione presentata all'Ufficio Tecnico Erariale di NOVARA

MAROLA PIETRO na. CAMPERIGGIO IL 01.07.1888 (C.F. MEL DTR 82102 B508U) PROP. 280/1000  
PERAZZI LAURO na. GATTIARDI IL 17.08.1853 (C.F. PRZ CLD 5317 B228F) PROP. 27,78/1000  
PERAZZI EMATELLA na. VARRALLO IL 18.08.1958 (C.F. PRZ DTL 52 H SA L 444F) PROP. 27,78/1000  
MAROLA CAROLINA GIUSEPPINA na. ROMAGNANO SIL. 14.12.1900 (MRL CUN 0054 H S 02I) PROP. 280/1000  
PERAZZI MARIA PIA na. BORGONARRO IL 15.06.1956 (PRZ HRP 5445 S 019A) PROP. 27,78/1000



Spianata  
della  
fiera

ESTRATTO MAPPA N. 67  
COMUNE DI ROMAGNANO SESIA  
FOGLIO 20 - SCALA 1:1000



SPAZIO RISERVATO PER LE ANNOTAZIONI D'UFFICIO

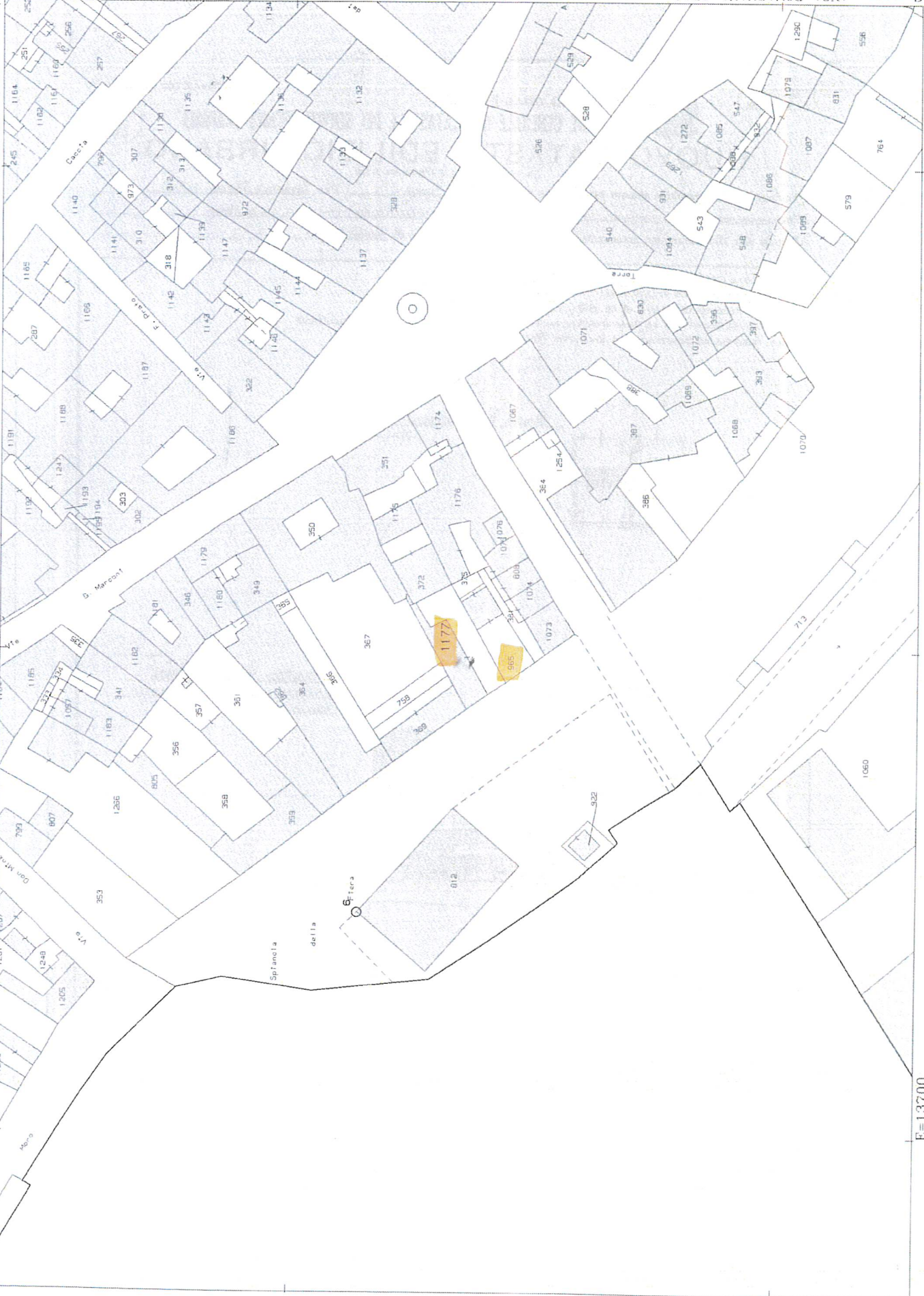
DATA	
PROT. N°	1500 20 376 3

Compilata dal GEOMETRA  
PIERANGUSTO BRUGA  
Iscritto all'Albo dei GEOMETRI  
della Provincia di NOVARA

DATA \_\_\_\_\_  
Firma: [Signature]

Ultima planimetria in atti

Catasto dei Fabbricati - Simulazione al 05/07/2024 - Comune di ROMAGNANO SESIA (H502) - < Foglio 20 - Particella 965 - Subalterno 3 >  
VIA FIERA n. 6 Piano I



Comune: (NO) ROMAGNANO SESIA  
Scala originale: 1:1000  
Dimensione cornice: 267,000 x 189,000 metri  
Protocollo pratica: T201312/2024  
5-Lug-2024 14:32:44  
Foglio: 20