

**Agenzia del Territorio
CATASTO FABBRICATI
Ufficio Provinciale di
Teramo**

Dichiarazione protocollo n. TE0149790 del 12/09/2012

Planimetria di u.i.u. in Comune di Castellalto

Via Nazionale

civ. SNC

Identificativi Catastali:

Sezione:

Foglio: 32

Particella: 758

Subalterno: 77

Compilata da:

Rapagna' Armando

Iscritto all'albo:

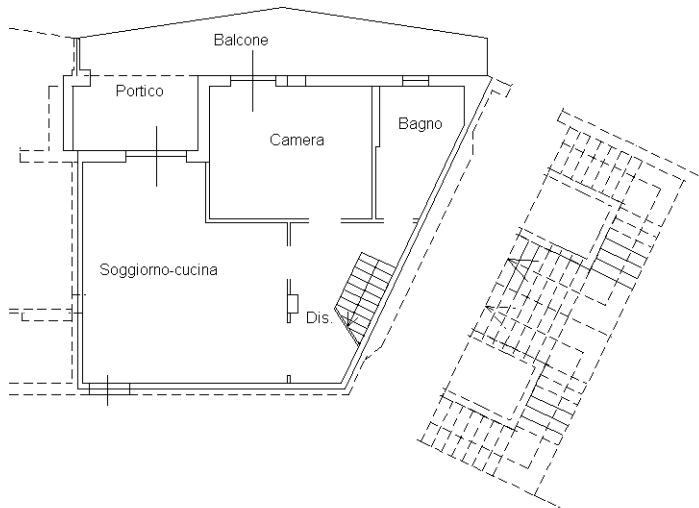
Ingegneri

Prov. Teramo

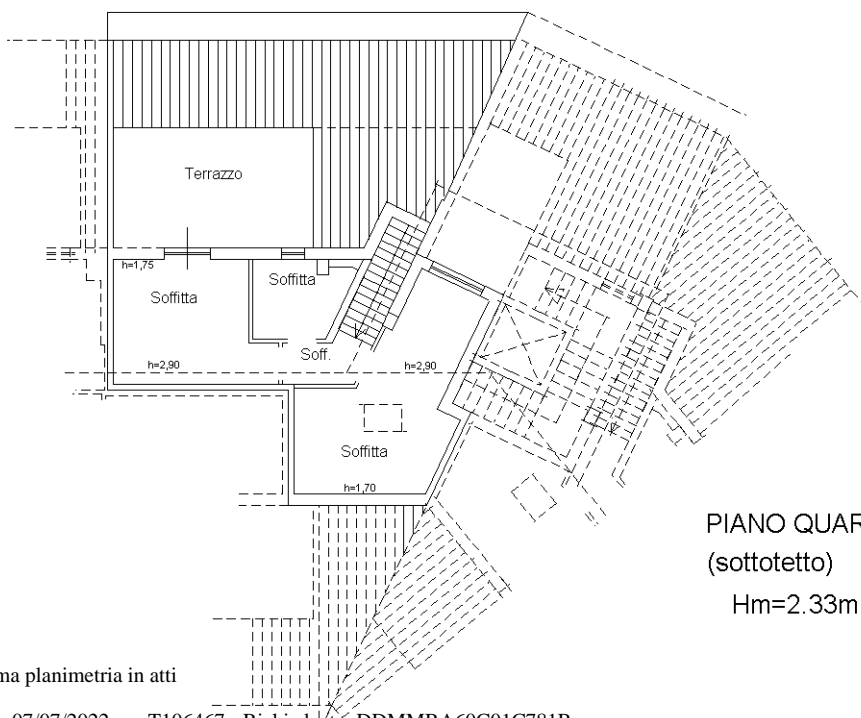
N. 00886

Scheda n. 1


Scala 1:200



PIANO TERZO
H=2.70m



PIANO QUARTO
(sottotetto)
Hm=2.33m



Ultima planimetria in atti