

MODULARIO
a r.f. n. 497

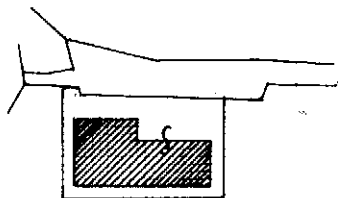


MINISTERO DELLE FINANZE
DIPARTIMENTO DEL TERRITORIO
CATASTO EDILIZIO URBANO (RDL 13-4-1939, n. 652)

MOD. **BN** (CEU)

LIRE
200

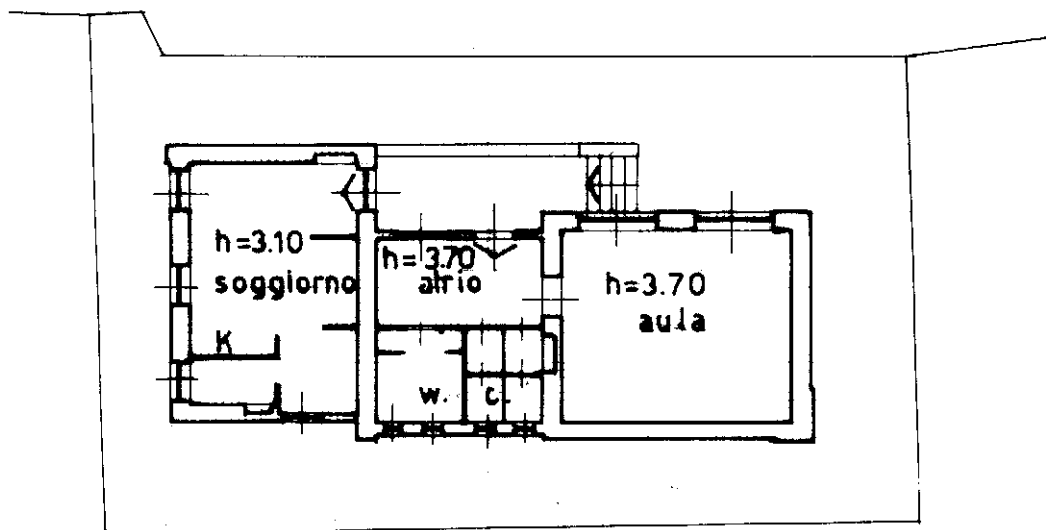
Planimetria di u.i.u. in Comune di Borzonasca via loc. Acero civ.



mapp. 187

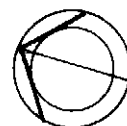
scala 1:1000

P.Terra



mapp. 187

ORIENTAMENTO



SCALA DI 1: **200**

Dichiarazione di N.C.
Prima planimetria in atti
Denuncia di variazione

Compilata dal Geom Brigneti Gian Luigi
(Titolo, cognome e nome)

RISERVATO ALL'UFFICIO

Data presentazione: 02/10/2001 - Data: 07/03/2022 - n. T105086 - Richiedente: MRNLRI86S58D969M
Foglio schedario: 41 - Formato di acquisizione: A3 (210x297) - Formato stampa richiesto: A4 (210x297)
F. 41
n. 615 sub.

Isritto all'albo de Geometri
della provincia di Genova
data Firma



Catasto dei Fabbricati - Situazione al 07/03/2022 - Comune di BORZONASCA(B067) - < Foglio 41 - Particella 615 - Subalterno >
L. LOCALITA' ACERO Piano T.