

TRIBUNALE DI FERRARA

Esecuzione Immobiliare n° 112/2023

PLANIMETRIA DIMOSTRATIVA SCALA 1 : 200
DELL'IMMOBILE IN PIEVE DI CENTO
Via Provinciale Cento N. 36

LOTTO 1



Stralcio di mappa
Comune Pieve di Cento
Fg. 17 Mapp. 386 - 385 -991



Comune di Pieve di Cento
Foglio 17 Mapp. 386 Sub. 3 abitazione
Foglio 17 Mapp. 387 Sub. 3 area urbana
Foglio 17 Mapp. 386 Sub. 4 area urbana
Foglio 17 Mapp. 991 Sub. 1 area urbana

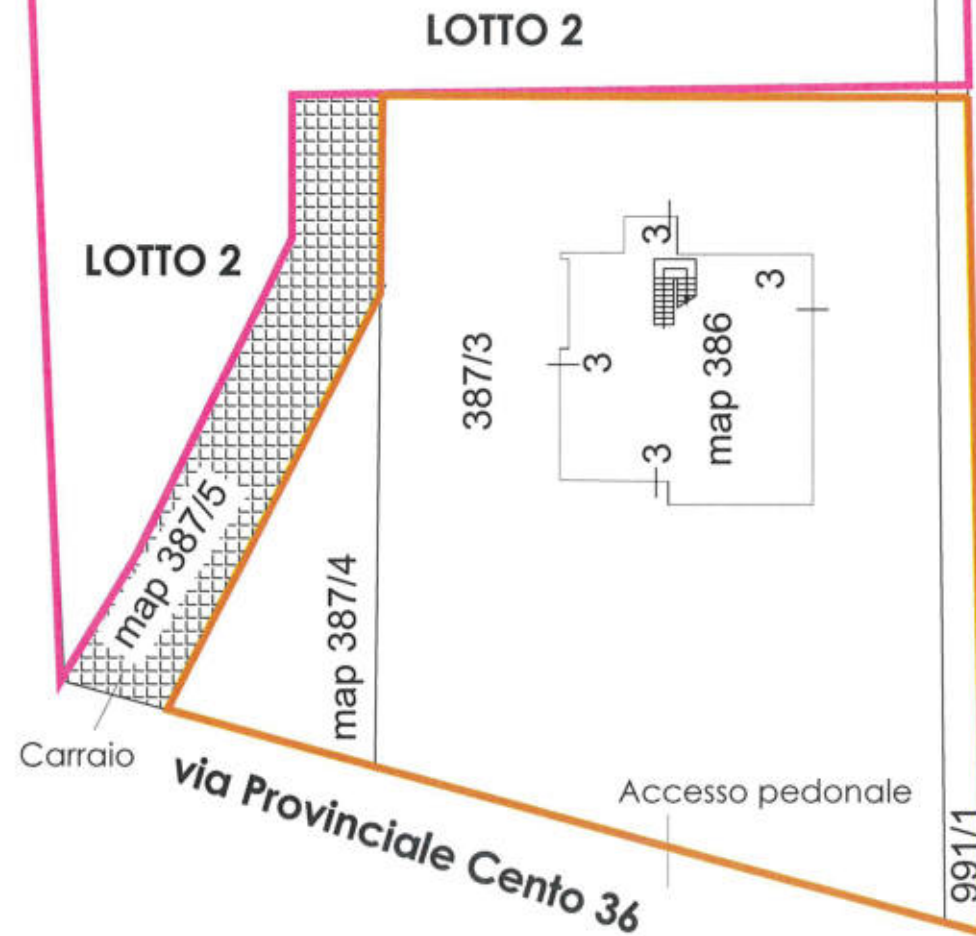
PIANTA PIANO TERRA



PIANTA PIANO PRIMO



PIANTA PIANO SECONDO



altra u.i.

- LOTTO 1
- LOTTO 2
- BCNC comune a LOTTO 1 e 2

VIGARANO MAINARDA (FE)

L'ESPERTO
ALLA STIMA





Comune di Pieve di Cento
Foglio 17 Mapp. 385 Sub. 1 graffato al mapp. 387 Sub. 7 area cortiliva
Foglio 17 Mapp. 991 Sub. 2 area urbana

mapp 991 sub 2 AREA URBANA

tettoia in ferro
da demolire



altra u.i. Stralcio di mappa
Comune Pieve di Cento
Fg. 17 Mapp. 387 - 385 -991

Mappale 387 sub 7
area cortiliva esclusiva

VIGARANO MAINARDA (FE)

L'ESPERTO
ALLA STIMA

Collegio Provinciale
Geometri e Geometri Laureati
di Ferrara

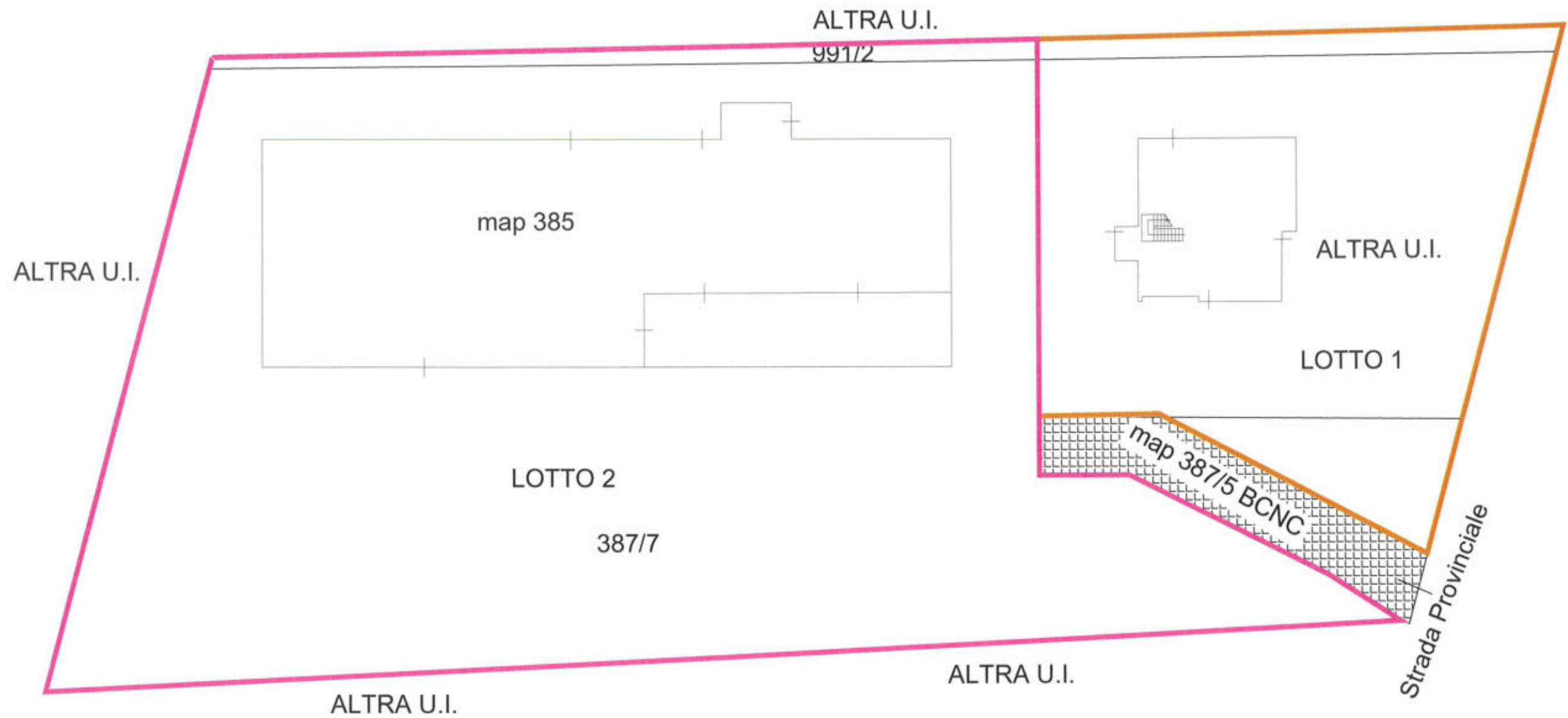
Inscrizione Albo
n° 2023

Geometra
Daboni Fortini

Esecuzione Immobiliare n° 112/2023

Stralcio di mappa
Comune Pieve di Cento
Fg. 17 Mapp. 387 - 385 - 991

Comune di Pieve di Cento
Foglio 17 Mapp. 385 Sub. 1 graffato al mapp. 387 Sub. 7 area cortiliva
Foglio 17 Mapp. 991 Sub. 2 area urbana



-  LOTTO 1
-  LOTTO 2
-  BCNC comune a LOTTO 1 e 2

VIGARANO MAINARDA (FE)

L'ESPERTO
ALLA STIMA



TRIBUNALE DI FERRARA

Esecuzione Immobiliare n° 112/2023

PLANIMETRIA DIMOSTRATIVA SCALA 1 : 200
DELL'IMMOBILE IN COMACCHIO -Lido di Spina-
Via Caravaggio N. 43

LOTTO 3



Stralcio di mappa
Comune Comacchio
Fg. 80 Mapp. 190-2404



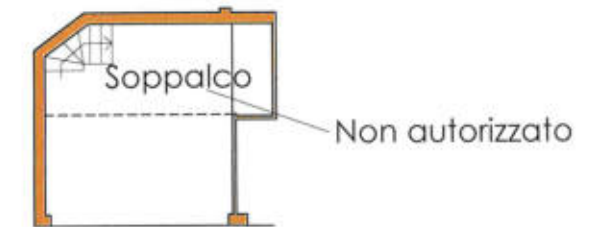
Comune di Comacchio
Foglio 80 Mapp. 190 Sub. 5 negozio graffato alla corte esclusiva mapp. 2404

PIANTA PIANO TERRA



mapp 2405 parte BCNC occupata da tettoia per attività

PIANTA PIANO PRIMO



PIANTA PIANO S1



VIGARANO MAINARDA (FE)

L'ESPERTO
ALLA STIMA

