

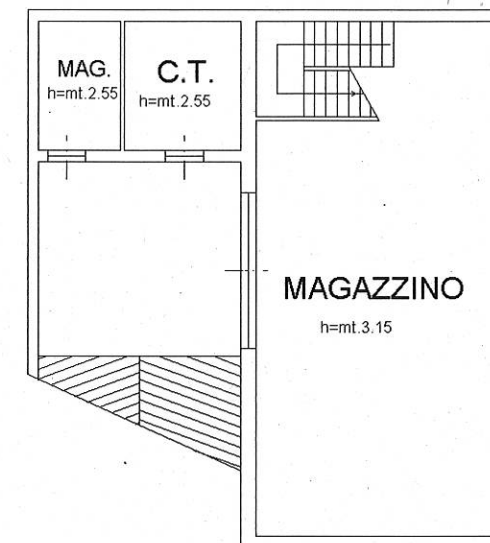
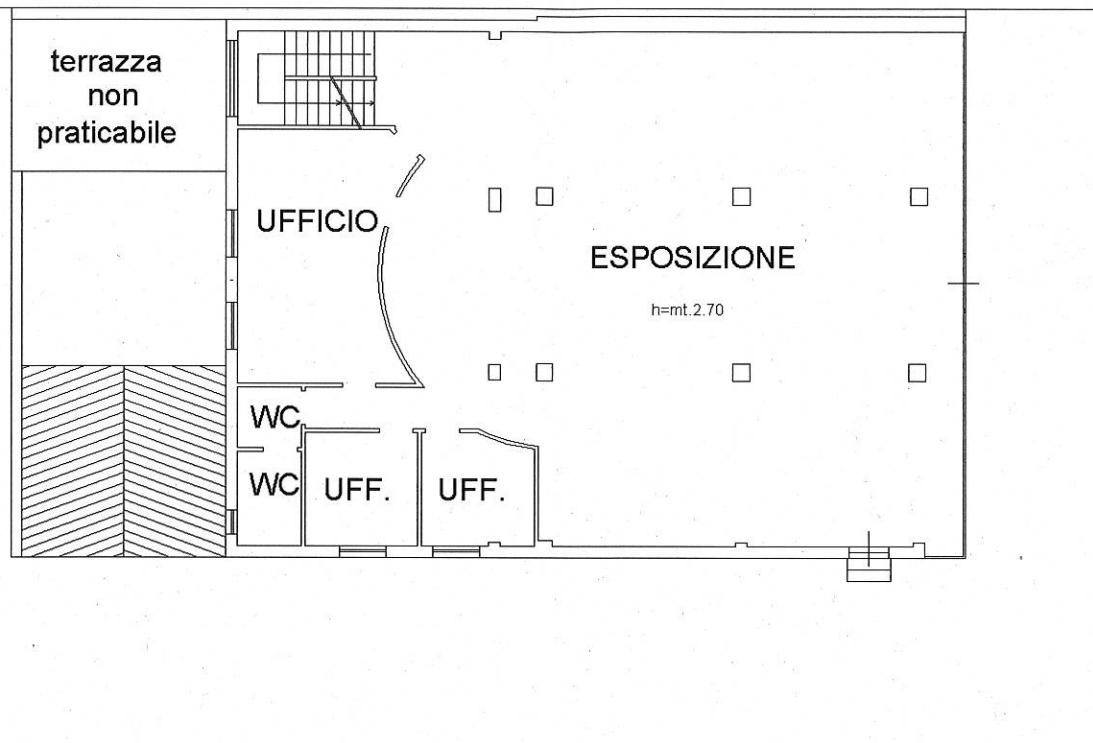
**Agenzia del Territorio  
CATASTO FABBRICATI**  
Ufficio provinciale di  
Teramo

Dichiarazione protocollo n. TE0048648 del 27/02/2009  
Planimetria di u.i.u. in Comune di Corropoli  
Via Colle civ. 42

Identificativi Catastali:  
Sezione:  
Foglio: 1  
Particella: 525  
Subalterno:

Compilata da:  
Di Addezio Giovanni  
Iscritto all'albo:  
Ingegneri  
Prov. Teramo N. 300

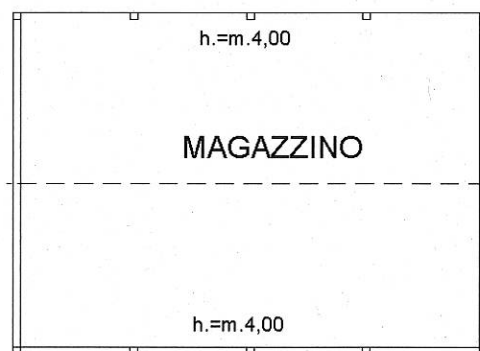
Scala n.1 Scala 1:200



PIANO 1S

CORTE

PIANO TERRA



PIANO PRIMO



PIANO SECONDO  
(SOTTOTETTO)

