


### Allegato 3.2 – Planimetria catastale

MODULO  
K. 0. A. T. III



**MINISTERO DELLE FINANZE**  
**DIREZIONE GENERALE DEL CATASTO E DEI SERVIZI TECNICI ERARIALI**

M. - B. Nuova Carta Edilizia Urbana

**NUOVO CATASTO EDILIZIO URBANO**

IN ADDEBITO ALLE LEGGI N. 400/1976

Planimetria dell'immobile situato nel Comune di **PALERMO**

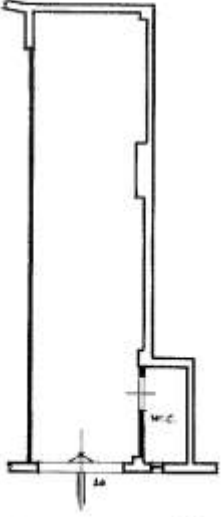
Via **Passaggio Gino Marinuzzi (Via G. M. U.)**

Ditta **C.A.M.A. S.r.l.** capio dall'anno **1981** **Filippo Maniscalco** nato a **Palermo** il **21-8-1912**

Allegata alla dichiarazione presentata all'Ufficio Tecnico Edilizio di **PALERMO**


L. 50

H. m. 3.48



Proprietà C.A.M.A. S.r.l.

PASSAGGIO GINO MARINUZZI (Via G. M. U.)

ORIENTAMENTO  


0662962

SCALA DI 1:200

SPAZIO RISERVATO PER LE ANNOTAZIONI D'UFFICIO

DATA		
PROT. N°	10	10
	66	576
	66	66

Computo dell'ing. Prof.  
**Roberto La Porta**  
 iscritto all'Albo degli Ingegneri  
 della Provincia di **PALERMO**  
 n. 26-1-1981  
 Firma: *Roberto La Porta*

Catasto dei Fabbricati - Situazione al 24/01/2021 - Comune di PALERMO (G273) - Foglio: 66 - Particella: 572 - Subalterno: 64  
 PASSAGGIO GINO MARINUZZI n. 34 piano: 1;

Ultima planimetria in atti.  
 Data presentazione: 03/02/1981 - Data: 24/01/2021 - n. T34308 - Richiedente: CLVMVL75R71D423N  
 Totale schede: 1 - Formato di acquisizione: A3(297x420) - Formato stampa richiesto: A4(210x297)